



COMUNE DI LISSONE

Provincia di Monza e Brianza

Via Gramsci 21

20035 Lissone (MB)



PIANO di GOVERNO del TERRITORIO

Piano dei Servizi Contrododotto

Schede dei servizi vol. II

Mobilità 1

studio
favole

via Casentino 8

20159 Milano

tel. 02/66803318 - fax 02/6688337

e-mail: favolep@tiscali.it

Gruppo di lavoro

Dott. Arch. Paolo Favole

Dott. Arch. Claudio Scilieri

Avv. Antonio Chierichetti

Dott. Arch. Pian. Vittorio Tarantini

Collaboratori

Dott. Arch. Pian. Marta Arosio

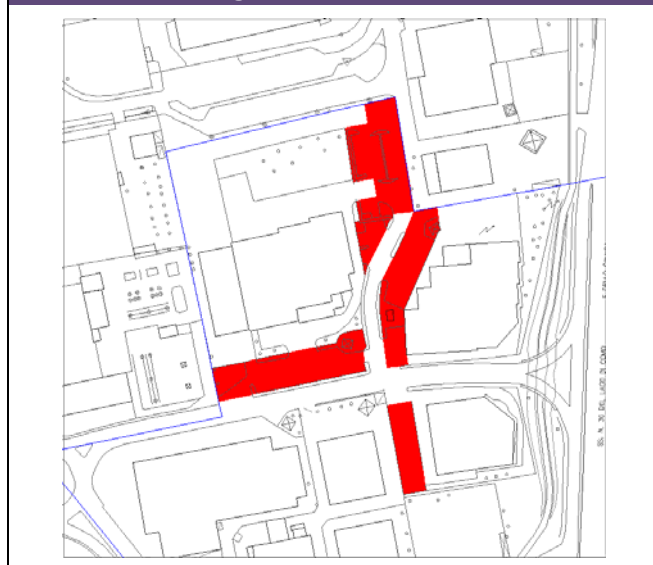
Dott. Arch. Pian. Guglielmo Contro

Parte 7

Mobilità

Categoria	Mobilità	Servizio	Parcheggio a raso
Identificativo	1	Denominazione Servizio	Parcheggio a raso
Localizzazione	Via Gandhi		
Zona di Prg approvato	Zona D1 industriale ed artigianale a piano attuativo		
Stato di attuazione	Attuato		





Estratto aerofotogrammetrico	Stralcio ortofoto
-------------------------------------	--------------------------






SF	5.668 mq
Tipologia parcheggio	A pettine
Pavimentazione	Asfalto
Spazio strutturato con arredi vegetali / funzionali / decorativi	Si
Posti auto (stimato)	96
Fruizione	Pubblica
Stato di manutenzione	Buono

Foto



Categoria	Mobilità	Servizio	Parcheggio a raso e interrato
Identificativo	2	Denominazione Servizio	Parcheggio pubblico Uci Cinemas
Localizzazione	Via madre Teresa		
Zona di Prg approvato	Zona D2 terziario_uffici, commerciale_uffici, sottoposta a piano attuativo, zona F, SP per attrezzature a servizio degli insediamenti produttivi		
Stato di attuazione	Attuato		
Estratto aerofotogrammetrico		Stralcio ortofoto	
			
SF	13.534 mq + 2.624,83 mq (interrato)		
Tipologia parcheggio	A pettine		
Pavimentazione	Autobloccante		
Spazio strutturato con arredi vegetali / funzionali / decorativi	Si		
Posti auto (stimato)	940		
Fruizione	Pubblica		
Stato di manutenzione	Buono		
Foto			
			

Categoria	Mobilità	Servizio	Parcheggio a raso
Identificativo	3	Denominazione Servizio	Parcheggio a raso
Localizzazione	Via delle industrie		
Zona di Prg approvato	Zona D3 industriale ed artigianale - SP per attrezzature a servizio degli insediamenti produttivi		
Stato di attuazione	Attuato		
Estratto aerofotogrammetrico		Stralcio ortofoto	
			
SF	2.765,4 mq		
Tipologia parcheggio	A pettine		
Pavimentazione	Sterrato/Asfaltato		
Spazio strutturato con arredi vegetali / funzionali / decorativi	No		
Posti auto (stimato)	200		
Fruizione	Pubblica		
Stato di manutenzione	Sufficiente		
Foto			
			

Categoria	Mobilità	Servizio	Parcheeggio a raso
Identificativo	4	Denominazione Servizio	Parcheeggio a raso
Localizzazione	Via Lombardia		
Zona di Prg approvato	Zona B1 a prevalenza residenziale con frammistione funzionale		
Stato di attuazione	Attuato		

Estratto aerofotogrammetrico	Stralcio ortofoto
	

SF	703 mq
Tipologia parcheggio	A pettine/in linea
Pavimentazione	Asfaltato/autobloccanti
Spazio strutturato con arredi vegetali / funzionali / decorativi	Si
Posti auto (stimato)	51
Fruizione	Pubblica
Stato di manutenzione	Buono



Foto		
-------------	---	--

Categoria	Mobilità	Servizio	Parcheggio a raso
Identificativo	5	Denominazione Servizio	Parcheggio a raso
Localizzazione	Via Lombardia		
Zona di Prg approvato	Zona B1 a prevalenza residenziale con frammistione funzionale		
Stato di attuazione	Attuato		
Estratto aerofotogrammetrico		Stralcio ortofoto	
			
SF	421 mq		
Tipologia parcheggio	In linea/a pettine		
Pavimentazione	Asfalto		
Spazio strutturato con arredi vegetali / funzionali / decorativi	Si		
Posti auto (stimato)	17		
Fruizione	Pubblica		
Stato di manutenzione	Buono		
Foto			
			

Categoria	Mobilità	Servizio	Parcheeggio a raso
Identificativo	6	Denominazione Servizio	Parcheeggio a raso
Localizzazione	Via Mattei		
Zona di Prg approvato	Zona B1 a prevalenza residenziale con frammistione funzionale - SR d) per parcheggi pubblici – Zona C residenziale e PL		
Stato di attuazione	Attuato		
Estratto aerofotogrammetrico		Stralcio ortofoto	
			
SF	3.313,1 mq		
Tipologia parcheggio	Spina di pesce/in linea/a pettine		
Pavimentazione	Asfalto/autobloccanti		
Spazio strutturato con arredi vegetali / funzionali / decorativi	Si		
Posti auto (stimato)	127		
Fruizione	Pubblica		
Stato di manutenzione	Buono		
Foto			
			

Categoria	Mobilità	Servizio	Parcheeggio a raso
Identificativo	7	Denominazione Servizio	Parcheeggio a raso
Localizzazione	Via Mattei/via Don Sturzo		
Zona di Prg approvato	SR d) per parcheggi pubblici – SR c) per verde, gioco sport - PZ		
Stato di attuazione	Attuato		
Estratto aerofotogrammetrico		Stralcio ortofoto	
			
SF	2.690 mq		
Tipologia parcheggio	In linea/ a pettine		
Pavimentazione	Asfalto/autobloccanti		
Spazio strutturato con arredi vegetali / funzionali / decorativi	Si		
Posti auto (stimato)	137		
Fruizione	Pubblica		
Stato di manutenzione	buono		
Foto			
			

Categoria	Mobilità	Servizio	Parcheeggio a raso
Identificativo	8	Denominazione Servizio	Parcheeggio a raso
Localizzazione	Via De Amicis / Via Tarra		
Zona di Prg approvato	Zona SR per attrezzature a servizio degli insediamenti residenziali		
Stato di attuazione	Attuato		



Estratto aerofotogrammetrico	Stralcio ortofoto
	




SF	1.643 mq
Tipologia parcheggio	A pettine/in linea
Pavimentazione	Asfalto
Spazio strutturato con arredi vegetali / funzionali / decorativi	Si
Posti auto (stimato)	172
Fruizione	Pubblica
Stato di manutenzione	Buono

Foto	
	

Categoria	Mobilità	Servizio	Parcheeggio a raso
Identificativo	9	Denominazione Servizio	Parcheeggio a raso
Localizzazione	Via Giusti		
Zona di Prg approvato	PZ - viabilità		
Stato di attuazione	Attuato		
Estratto aerofotogrammetrico		Stralcio ortofoto	
			
SF	1.497 mq		
Tipologia parcheggio	A pettine		
Pavimentazione	Asfalto/autobloccanti		
Spazio strutturato con arredi vegetali / funzionali / decorativi	Si		
Posti auto (stimato)	172		
Fruizione	Pubblica		
Stato di manutenzione	Buono		
Foto			
			

Categoria	Mobilità	Servizio	Parcheggio a raso
Identificativo	10	Denominazione Servizio	Parcheggio a raso
Localizzazione	Piazzale Arosio Genola		
Zona di Prg approvato	SP per attrezzature a servizio degli insediamenti produttivi		
Stato di attuazione	Attuato		
Estratto aerofotogrammetrico		Stralcio ortofoto	
			
SF	1.312,72 mq		
Tipologia parcheggio	A pettine		
Pavimentazione	Asfalto		
Spazio strutturato con arredi vegetali / funzionali / decorativi	Si		
Posti auto (stimato)	70		
Fruizione	Pubblica		
Stato di manutenzione	Sufficiente		
Foto			
			

Categoria	Mobilità	Servizio	Parcheeggio a raso
Identificativo	11	Denominazione Servizio	Parcheeggio a raso
Localizzazione	Via Beato Angelico		
Zona di Prg approvato	Zona SRd per attrezzature a servizio degli insediamenti residenziali		
Stato di attuazione	Attuato		
Estratto aerofotogrammetrico		Stralcio ortofoto	
			
SF	1.602,32 mq		
Tipologia parcheggio	A pettine		
Pavimentazione	Asfalto		
Spazio strutturato con arredi vegetali / funzionali / decorativi	Si		
Posti auto (stimato)	92		
Fruizione	Pubblica		
Stato di manutenzione	Buono		
Foto			
			

Categoria	Mobilità	Servizio	Parcheggio a raso
Identificativo	12	Denominazione Servizio	Parcheggio a raso
Localizzazione	Via D' Annunzio		
Zona di Prg approvato	Zona B1 a prevalenza residenziale con frammistione funzionale		
Stato di attuazione	Attuato		
Estratto aerofotogrammetrico		Stralcio ortofoto	
			
SF	222,51 mq		
Tipologia parcheggio	A pettine		
Pavimentazione	Asfalto		
Spazio strutturato con arredi vegetali / funzionali / decorativi	No		
Posti auto (stimato)	12		
Fruizione	Pubblica		
Stato di manutenzione	Buono		
Foto			
			

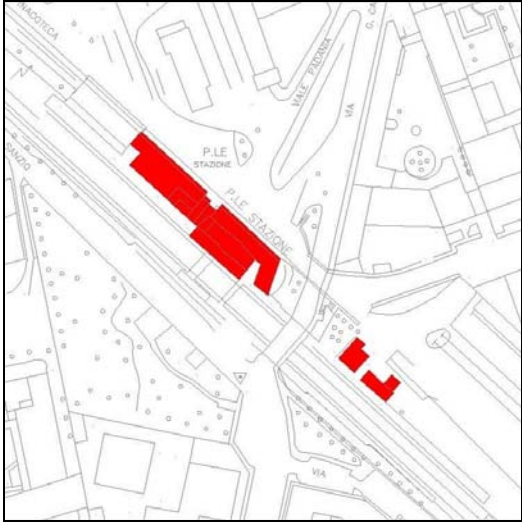

Categoria	Mobilità	Servizio	Parcheggio a raso
Identificativo	13	Denominazione Servizio	Parcheggio a raso
Localizzazione	Via della betulla		
Zona di Prg approvato	Zona SRd per attrezzature a servizio degli insediamenti residenziali, Viabilità		
Stato di attuazione	Attuato		

Estratto aerofotogrammetrico	Stralcio ortofoto
	

SF	1.888,61 mq
Tipologia parcheggio	A pettine
Pavimentazione	Asfalto
Spazio strutturato con arredi vegetali / funzionali / decorativi	No
Posti auto (stimato)	86
Fruizione	Pubblica
Stato di manutenzione	Buono

Foto	
	

Categoria	Mobilità	Servizio	Stazione Ferroviaria
Identificativo	14	Denominazione Servizio	Stazione F.S.
Localizzazione	Piazzale Stazione		
Zona di Prg approvato	Zona per attrezzature ferroviarie		
Stato di attuazione	Attuato		

Estratto aerofotogrammetrico	Stralcio ortofoto
	

SF	1.611,08 mq
Tipologia parcheggio	In linea + posteggio motocicli
Pavimentazione	Asfalto
Spazio strutturato con arredi vegetali / funzionali / decorativi	Si
Posti auto (stimato)	7
Fruizione	Ferrovie dello stato
Stato di manutenzione	Sufficiente

Foto	
	





Categoria	Mobilità	Servizio	Parcheggio a raso
Identificativo	15	Denominazione Servizio	Parcheggio a raso
Localizzazione	Via del Frassino e Martiri della Libertà		
Zona di Prg approvato	Zona B1 a prevalenza residenziale con frammistione funzionale		
Stato di attuazione	Attuato		

Estratto aerofotogrammetrico	Stralcio ortofoto
	

SF	1.671,69 mq
Tipologia parcheggio	A pettine
Pavimentazione	Asfalto
Spazio strutturato con arredi vegetali / funzionali / decorativi	Si
Posti auto (stimato)	77
Fruizione	Pubblica
Stato di manutenzione	Buono

Foto

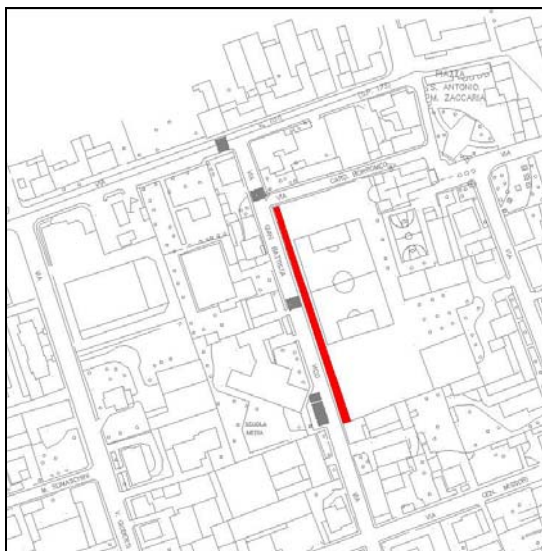


Categoria	Mobilità	Servizio	Parcheggio a raso
Identificativo	16	Denominazione Servizio	Parcheggio a raso
Localizzazione	Via Toti		
Zona di Prg approvato	Zona C residenziale a PL e a PZ, zona D2 terziaria a PA		
Stato di attuazione	Attuato		
Estratto aerofotogrammetrico		Stralcio ortofoto	
			
SF	2.730,03 mq		
Tipologia parcheggio	A pettine		
Pavimentazione	Asfalto/Autobloccanti		
Spazio strutturato con arredi vegetali / funzionali / decorativi	Si		
Posti auto (stimato)	86		
Fruizione	Pubblica		
Stato di manutenzione	Sufficiente		
Foto			
			

Categoria	Mobilità	Servizio	Parcheeggio interrato
Identificativo	17	Denominazione Servizio	Parcheeggio interrato
Localizzazione	Via Toti		
Zona di Prg approvato	Zona D2 terziaria a PA		
Stato di attuazione	Attuato		
Estratto aerofotogrammetrico		Stralcio ortofoto	
			
SF	2.719,51 mq		
Tipologia parcheggio	A pettine		
Pavimentazione	Asfalto		
Spazio strutturato con arredi vegetali / funzionali / decorativi	No		
Posti auto (stimato)	55		
Fruizione	Pubblica		
Stato di manutenzione	Buono		
Foto			
			

Categoria	Mobilità	Servizio	Parcheeggio a raso
Identificativo	18	Denominazione Servizio	Parcheeggio a raso
Localizzazione	Via Gian Battista Vico		
Zona di Prg approvato	Zona SR per attrezzature a servizio degli insediamenti residenziali		
Stato di attuazione	Attuato		

Estratto aerofotogrammetrico	Stralcio ortofoto
-------------------------------------	--------------------------



SF	370,93 mq
Tipologia parcheggio	Spina di pesce
Pavimentazione	Asfalto
Spazio strutturato con arredi vegetali / funzionali / decorativi	No
Posti auto (stimato)	32
Fruizione	Pubblica
Stato di manutenzione	Buono

Foto





Categoria	Mobilità	Servizio	Parcheeggi a raso
Identificativo	19	Denominazione Servizio	Parcheeggi a raso
Localizzazione	Via Cantù e traverse (via dell' asilo, via Primo Colombo, via Galliano)		
Zona di Prg approvato	Zona B1 a prevalenza residenziale con frammistione funzionale		
Stato di attuazione	Attuato		

Estratto aerofotogrammetrico	Stralcio ortofoto
	

SF	483,53 mq
Tipologia parcheggio	A pettine
Pavimentazione	Asfalto
Spazio strutturato con arredi vegetali / funzionali / decorativi	Si
Posti auto (stimato)	28
Fruizione	Pubblica
Stato di manutenzione	Buono

Foto	
	

Categoria	Mobilità	Servizio	Parcheggi a raso
Identificativo	20	Denominazione Servizio	Parcheggi a raso
Localizzazione	Via Generale Missori		
Zona di Prg approvato	Zona B3 a prevalenza produttiva e artigianale, zona SP per attrezzature a servizio degli insediamenti produttivi		
Stato di attuazione	Attuato		

Estratto aerofotogrammetrico	Stralcio ortofoto
	

SF	1.726,56 mq
Tipologia parcheggio	A pettine
Pavimentazione	Asfalto
Spazio strutturato con arredi vegetali / funzionali / decorativi	Si
Posti auto (stimato)	97
Fruizione	Pubblica
Stato di manutenzione	Buono





Foto	
	

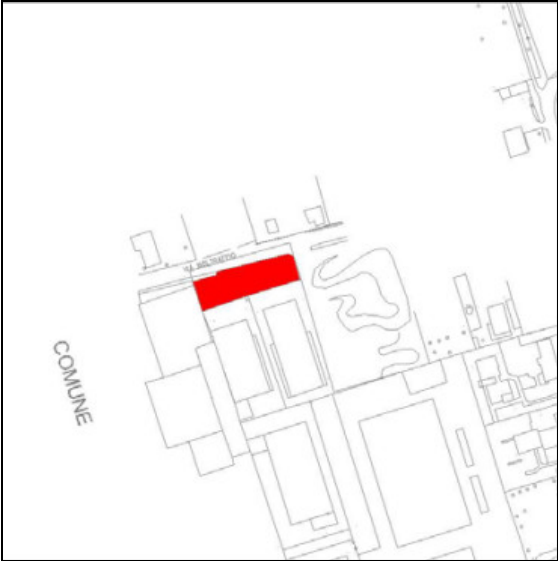



Categoria	Mobilità	Servizio	Parcheeggio a raso
Identificativo	21	Denominazione Servizio	Parcheeggio a raso
Localizzazione	Via Bottego nord		
Zona di Prg approvato	Zona D industriale e artigianale		
Stato di attuazione	Attuato		

Estratto aerofotogrammetrico	Stralcio ortofoto
	

SF	2.963,15 mq
Tipologia parcheggio	A pettine
Pavimentazione	Asfalto
Spazio strutturato con arredi vegetali / funzionali / decorativi	No
Posti auto (stimato)	144
Fruizione	Pubblica
Manutenzione / Gestione del servizio a cura di	Pubblico

Foto	
	

Categoria	Mobilità	Servizio	Parcheeggio a raso
Identificativo	22	Denominazione Servizio	Parcheeggio a raso
Localizzazione	Via Bottego sud		
Zona di Prg approvato	Zona F1 Piano Particolareggiato		
Stato di attuazione	Attuato		
Estratto aerofotogrammetrico		Stralcio ortofoto	
			
SF	3.938 mq		
Tipologia parcheggio	A pettine		
Pavimentazione	Asfalto/Sterrato		
Spazio strutturato con arredi vegetali / funzionali / decorativi	No		
Posti auto (stimato)	125		
Fruizione	Pubblica		
Stato di manutenzione	Sufficiente		
Foto			
			

Categoria	Mobilità	Servizio	Parcheggio a raso
Identificativo	23	Denominazione Servizio	Parcheggio a raso
Localizzazione	Via Boltraffio		
Zona di Prg approvato	Zona D industriale ed artigianale		
Stato di attuazione	Attuato		
Estratto aerofotogrammetrico		Stralcio ortofoto	
			
SF	922,94 mq		
Tipologia parcheggio	A pettine		
Pavimentazione	Asfalto		
Spazio strutturato con arredi vegetali / funzionali / decorativi	No		
Posti auto (stimato)	30		
Fruizione	Pubblica		
Stato di manutenzione	Sufficiente		
Foto			
			

Categoria	Mobilità	Servizio	Parcheggio a raso
Identificativo	24	Denominazione Servizio	Parcheggio a raso
Localizzazione	Via San Giorgio ovest		
Zona di Prg approvato	Zona B1 a prevalenza residenziale con frammistione funzionale, SRc per attrezzature a servizio degli insediamenti residenziali		
Stato di attuazione	Attuato		

Estratto aerofotogrammetrico	Stralcio ortofoto
	

SF	2.392,06 mq
Tipologia parcheggio	A pettine/ in linea/ a spina di pesce
Pavimentazione	Asfalto
Spazio strutturato con arredi vegetali / funzionali / decorativi	Si
Posti auto (stimato)	81
Fruizione	Pubblica
Stato di manutenzione	Buono

Foto	
	

Categoria	Mobilità	Servizio	Parcheeggi a raso
Identificativo	25	Denominazione Servizio	Parcheeggi a raso
Localizzazione	Via Adda, via San Giorgio e Via Macchiavelli		
Zona di Prg approvato	Zona C residenziale a PL, Zona SP per attrezzature a servizio degli insediamenti residenziali, viabilità		
Stato di attuazione	Attuato		

Estratto aerofotogrammetrico	Stralcio ortofoto
	

SF	1.923,91 mq
Tipologia parcheggio	A pettine
Pavimentazione	Asfalto
Spazio strutturato con arredi vegetali / funzionali / decorativi	Si
Posti auto (stimato)	118
Fruizione	Pubblica
Stato di manutenzione	Buono

Foto	
	

Categoria	Mobilità	Servizio	Parcheeggi a raso
Identificativo	26	Denominazione Servizio	Parcheeggi a raso
Localizzazione	Via del Pioppo		
Zona di Prg approvato	Zona SR per attrezzature a servizio degli insediamenti residenziali, zona SP per attrezzature a servizio degli insediamenti produttivi		
Stato di attuazione	Attuato		

Estratto aerofotogrammetrico	Stralcio ortofoto
	

SF	1.567,42 mq
Tipologia parcheggio	A pettine
Pavimentazione	Asfalto
Spazio strutturato con arredi vegetali / funzionali / decorativi	No
Posti auto (stimato)	65
Fruizione	Pubblica
Stato di manutenzione	Buono




Foto	
	





Categoria	Mobilità	Servizio	Parcheeggi a raso
Identificativo	27	Denominazione Servizio	Parcheeggi a raso
Localizzazione	Via dei Platani incrocio con via Martiri della Libertà		
Zona di Prg approvato	Zona SR per attrezzature a servizio degli insediamenti residenziali		
Stato di attuazione	Attuato		

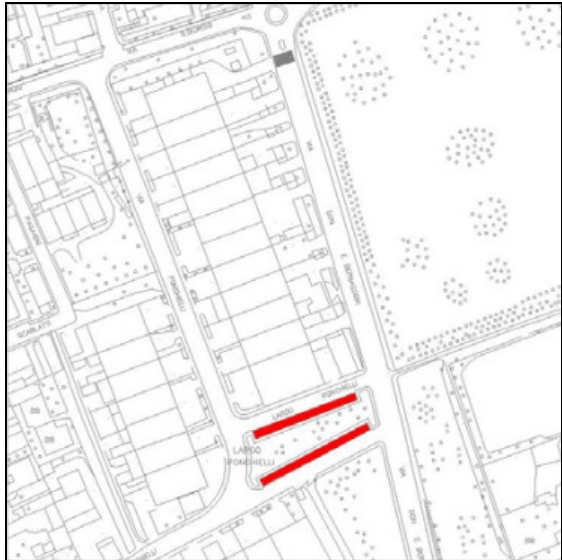



Estratto aerofotogrammetrico	Stralcio ortofoto
	

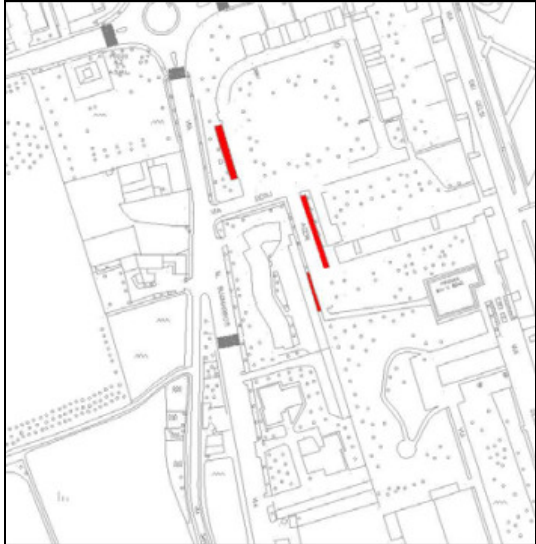

SF	2.266,89 mq
Tipologia parcheggio	A pettine
Pavimentazione	Asfalto
Spazio strutturato con arredi vegetali / funzionali / decorativi	No
Posti auto (stimato)	87
Fruizione	Pubblica
Stato di manutenzione	Buono

Foto	
	

Categoria	Mobilità	Servizio	Parcheeggi a raso
Identificativo	28	Denominazione Servizio	Parcheeggi a raso
Localizzazione	Via Catalani		
Zona di Prg approvato	Zona SP per attrezzature a servizio degli insediamenti produttivi, viabilità		
Stato di attuazione	Attuato		
Estratto aerofotogrammetrico		Stralcio ortofoto	
			
SF	1.409,94 mq		
Tipologia parcheggio	A pettine		
Pavimentazione	Asfalto		
Spazio strutturato con arredi vegetali / funzionali / decorativi	Si		
Posti auto (stimato)	56		
Fruizione	Pubblica		
Stato di manutenzione	Buono		
Foto			
			



Categoria	Mobilità	Servizio	Parcheeggi a raso
Identificativo	29	Denominazione Servizio	Parcheeggi a raso
Localizzazione	Via Catalani e via Gian Battista Vico		
Zona di Prg approvato	Zona C Piano di Zona		
Stato di attuazione	Attuato		
Estratto aerofotogrammetrico		Stralcio ortofoto	
			
SF	991,28 mq		
Tipologia parcheggio	A pettine		
Pavimentazione	Asfalto/ Autobloccanti		
Spazio strutturato con arredi vegetali / funzionali / decorativi	Si		
Posti auto (stimato)	45		
Fruizione	Pubblica		
Stato di manutenzione	Buono		
Foto			
			

Categoria	Mobilità	Servizio	Parcheeggio a raso
Identificativo	30	Denominazione Servizio	Parcheeggio a raso
Localizzazione	Largo ponchielli		
Zona di Prg approvato	Zona B1 a prevalenza residenziale con frammistione funzionale		
Stato di attuazione	Attuato		
Estratto aerofotogrammetrico		Stralcio ortofoto	
			
SF	515,81 mq		
Tipologia parcheggio	A pettine		
Pavimentazione	Asfalto		
Spazio strutturato con arredi vegetali / funzionali / decorativi	Si		
Posti auto (stimato)	49		
Fruizione	Pubblica		
Stato di manutenzione	Buono		
Foto			
			

Categoria	Mobilità	Servizio	Parcheggi a raso
Identificativo	31	Denominazione Servizio	Parcheggi a raso
Localizzazione	Via degli Aceri		
Zona di Prg approvato	Zona B1 a prevalenza residenziale con frammistione funzionale		
Stato di attuazione	Attuato		
Estratto aerofotogrammetrico		Stralcio ortofoto	
			
SF	405,97 mq		
Tipologia parcheggio	A pettine /a Spina di pesce		
Pavimentazione	Asfalto		
Spazio strutturato con arredi vegetali / funzionali / decorativi	Si		
Posti auto (stimato)	36		
Fruizione	Pubblica		
Stato di manutenzione	Buono		
Foto			
			

Categoria	Mobilità	Servizio	Parcheeggi a raso
Identificativo	32	Denominazione Servizio	Parcheeggi a raso
Localizzazione	Piazza Conti		
Zona di Prg approvato	Zona B1 a prevalenza residenziale con frammistione funzionale, zona SR per attrezzature a servizio degli insediamenti residenziali		
Stato di attuazione	Attuato		
Estratto aerofotogrammetrico		Stralcio ortofoto	
			
SF	5.405,66 mq		
Tipologia parcheggio	A pettine/in linea		
Pavimentazione	Asfalto		
Spazio strutturato con arredi vegetali / funzionali / decorativi	Si		
Posti auto (stimato)	208		
Fruizione	Pubblica		
Stato di manutenzione	Buono		
Foto			
			



Categoria	Mobilità	Servizio	Parcheggi a raso
Identificativo	33	Denominazione Servizio	Parcheggi a raso
Localizzazione	Via di Vittorio		
Zona di Prg approvato	Zona SRd per attrezzature a servizio degli insediamenti residenziali		
Stato di attuazione	Attuato		

Estratto aerofotogrammetrico	Stralcio ortofoto
	

SF	4.201,12 mq
Tipologia parcheggio	A pettine
Pavimentazione	Asfalto
Spazio strutturato con arredi vegetali / funzionali / decorativi	Si
Posti auto (stimato)	129
Fruizione	Pubblica
Stato di manutenzione	Buono





Foto	
	

Categoria	Mobilità	Servizio	Parcheggi a raso
Identificativo	34	Denominazione Servizio	Parcheggi a raso
Localizzazione	Via Martiri della libertà e via L.Perosi		
Zona di Prg approvato	Zona SR per attrezzature a servizio degli insediamenti residenziali, zona SP per attrezzature a servizio degli insediamenti produttivi		
Stato di attuazione	Attuato		

Estratto aerofotogrammetrico	Stralcio ortofoto
	

SF	1.998,52 mq
Tipologia parcheggio	A pettine
Pavimentazione	Asfalto
Spazio strutturato con arredi vegetali / funzionali / decorativi	Si
Posti auto (stimato)	103
Fruizione	Pubblica
Stato di manutenzione	Buono

Foto	
	

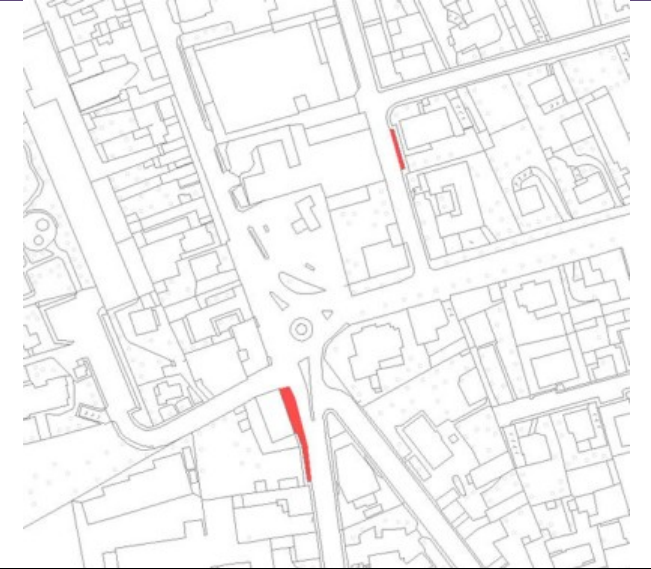



Categoria	Mobilità	Servizio	Parcheeggi a raso
Identificativo	35	Denominazione Servizio	Parcheeggi a raso
Localizzazione	Via Manin		
Zona di Prg approvato	Zona B1 a prevalenza residenziale con frammistione funzionale, zona SRC per attrezzature a servizio degli insediamenti residenziali		
Stato di attuazione	Attuato		
Estratto aerofotogrammetrico		Stralcio ortofoto	
			
SF	508,22 mq		
Tipologia parcheggio	A pettine/A spina di pesce		
Pavimentazione	Asfalto		
Spazio strutturato con arredi vegetali / funzionali / decorativi	No		
Posti auto (stimato)	25		
Fruizione	Pubblica		
Stato di manutenzione	Buono		
Foto			
			

Categoria	Mobilità	Servizio	Parcheeggi a raso
Identificativo	36	Denominazione Servizio	Parcheeggi a raso
Localizzazione	Via S. Rosa		
Zona di Prg approvato	Viabilità		
Stato di attuazione	Attuato		

Estratto aerofotogrammetrico	Stralcio ortofoto
	

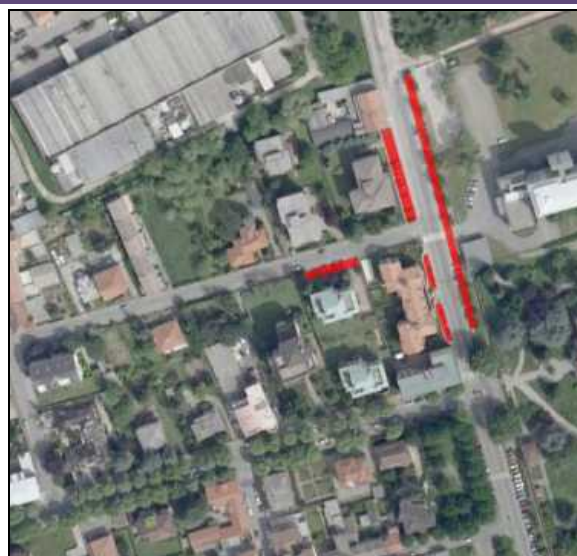
SF	928,07 mq
Tipologia parcheggio	A pettine/ in linea
Pavimentazione	Asfalto
Spazio strutturato con arredi vegetali / funzionali / decorativi	No
Posti auto (stimato)	26
Fruizione	Pubblica
Stato di manutenzione	Buono

Foto	
	

Categoria	Mobilità	Servizio	Parcheeggio a raso
Identificativo	37	Denominazione Servizio	Parcheeggio a raso
Localizzazione	Via Matteotti e via Pergolesi		
Zona di Prg approvato	Viabilità		
Stato di attuazione	Attuato		
Estratto aerofotogrammetrico		Stralcio ortofoto	
			
SF	200,88 mq		
Tipologia parcheggio	A pettine/in linea		
Pavimentazione	Asfalto		
Spazio strutturato con arredi vegetali / funzionali / decorativi	No		
Posti auto (stimato)	14		
Fruizione	Pubblica		
Stato di manutenzione	Buono		
Foto			
			

Categoria	Mobilità	Servizio	Parcheeggio a raso
Identificativo	38	Denominazione Servizio	Parcheeggio a raso
Localizzazione	Via Mons. Bernasconi		
Zona di Prg approvato	Zona SRd per attrezzature a servizio degli insediamenti residenziali, viabilità		
Stato di attuazione	Attuato		

Estratto aerofotogrammetrico	Stralcio ortofoto
-------------------------------------	--------------------------





SF	935,89 mq
Tipologia parcheggio	A pettine/in linea
Pavimentazione	Asfalto
Spazio strutturato con arredi vegetali / funzionali / decorativi	Si
Posti auto (stimato)	50
Fruizione	Pubblica
Stato di manutenzione	Buono



Foto



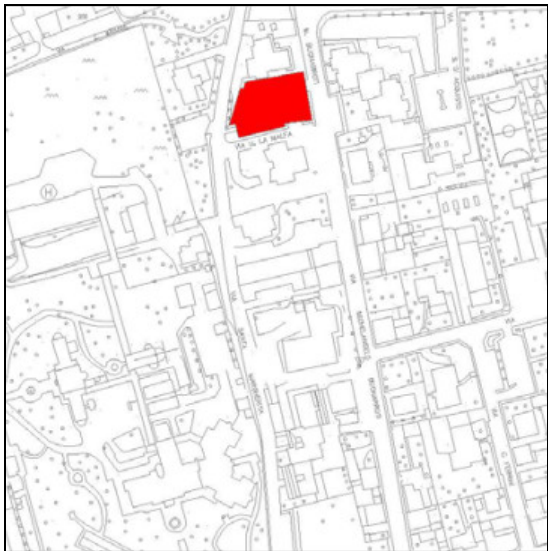

Categoria	Mobilità	Servizio	Parcheggio a raso
Identificativo	39	Denominazione Servizio	Parcheggio a raso
Localizzazione	Via Santa Margherita		
Zona di Prg approvato	Zona C Piano di Zona		
Stato di attuazione	Attuato		

Estratto aerofotogrammetrico		Stralcio ortofoto	
-------------------------------------	---	--------------------------	--

SF	275,74 mq
Tipologia parcheggio	A pettine
Pavimentazione	Asfalto
Spazio strutturato con arredi vegetali / funzionali / decorativi	Si
Posti auto (stimato)	14
Fruizione	Pubblica
Stato di manutenzione	Buono





Foto		
-------------	---	--

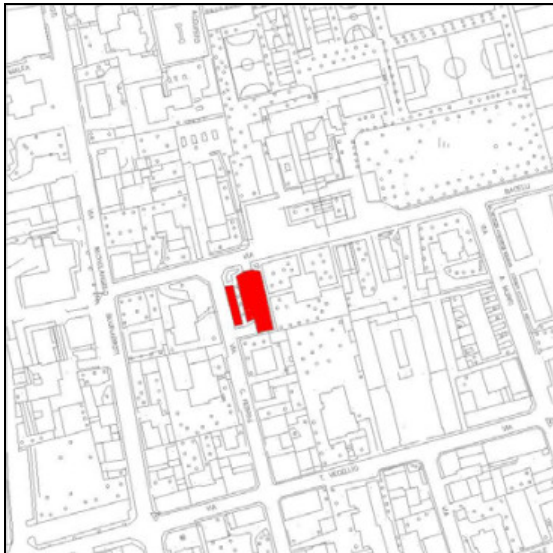



Categoria	Mobilità	Servizio	Parcheggio a raso
Identificativo	40	Denominazione Servizio	Parcheggio a raso
Localizzazione	Via U. La Malfa		
Zona di Prg approvato	Zona SRC per attrezzature a servizio degli insediamenti residenziali		
Stato di attuazione	Attuato		





Estratto aerofotogrammetrico		Stralcio ortofoto	
-------------------------------------	---	--------------------------	--

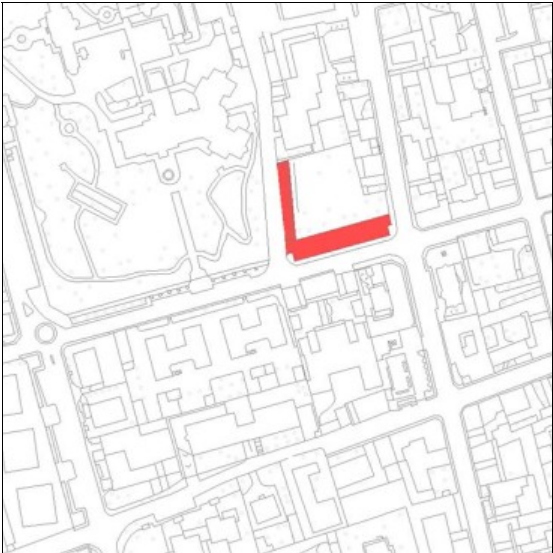



SF	1.163,3 mq
Tipologia parcheggio	A pettine
Pavimentazione	Asfalto
Spazio strutturato con arredi vegetali / funzionali / decorativi	No
Posti auto (stimato)	30
Fruizione	Pubblica
Stato di manutenzione	Buono

Foto		
-------------	---	--

Categoria	Mobilità	Servizio	Parcheggio a raso
Identificativo	41	Denominazione Servizio	Parcheggio a raso
Localizzazione	Via S. D' acquisto e via Bacelli		
Zona di Prg approvato	Zona SR per attrezzature a servizio degli insediamenti residenziali, viabilità		
Stato di attuazione	Attuato		
Estratto aerofotogrammetrico		Stralcio ortofoto	
			
SF	1.789,32 mq		
Tipologia parcheggio	A pettine		
Pavimentazione	Asfalto		
Spazio strutturato con arredi vegetali / funzionali / decorativi	Si		
Posti auto (stimato)	84		
Fruizione	Pubblica		
Stato di manutenzione	Buono		
Foto			
			

Categoria	Mobilità	Servizio	Parcheeggio a raso
Identificativo	42	Denominazione Servizio	Parcheeggio a raso
Localizzazione	Via Bacelli		
Zona di Prg approvato	Zona SRd per attrezzature a servizio degli insediamenti residenziali		
Stato di attuazione	Attuato		
Estratto aerofotogrammetrico		Stralcio ortofoto	
			
SF	530,64 mq		
Tipologia parcheggio	A spina di pesce		
Pavimentazione	Asfalto		
Spazio strutturato con arredi vegetali / funzionali / decorativi	Si		
Posti auto (stimato)	30		
Fruizione	Pubblica		
Stato di manutenzione	Buono		
Foto			
			

Categoria	Mobilità	Servizio	Parcheggio a raso
Identificativo	43	Denominazione Servizio	Parcheggio a raso
Localizzazione	Via S. Margherita e via Buonarroti		
Zona di Prg approvato	Viabilità		
Stato di attuazione	Attuato		
Estratto aerofotogrammetrico		Stralcio ortofoto	
			
SF	107,71 mq		
Tipologia parcheggio	A pettine		
Pavimentazione	Asfalto		
Spazio strutturato con arredi vegetali / funzionali / decorativi	No		
Posti auto (stimato)	27		
Fruizione	Pubblica		
Stato di manutenzione	Buono		
Foto			
			

Categoria	Mobilità	Servizio	Parcheggio a raso
Identificativo	44	Denominazione Servizio	Parcheggio a raso
Localizzazione	Via N. Sauro incrocio con Via S. Margherita		
Zona di Prg approvato	Zona SRd per attrezzature a servizio degli insediamenti residenziali		
Stato di attuazione	Attuato		
Estratto aerofotogrammetrico		Stralcio ortofoto	
			
SF	793 mq		
Tipologia parcheggio	A pettine		
Pavimentazione	Asfalto		
Spazio strutturato con arredi vegetali / funzionali / decorativi	Si		
Posti auto (stimato)	54		
Fruizione	Pubblica		
Stato di manutenzione	Buono		
Foto			
			


Categoria	Mobilità	Servizio	Parcheggio a raso
Identificativo	45	Denominazione Servizio	Parcheggio a raso
Localizzazione	Via N. sauro e Via Bernasconi		
Zona di Prg approvato	Zona SRd per attrezzature a servizio degli insediamenti residenziali, viabilità		
Stato di attuazione	Attuato		

Estratto aerofotogrammetrico	Stralcio ortofoto
	

SF	609,13 mq
Tipologia parcheggio	A pettine
Pavimentazione	Asfalto/autobloccanti
Spazio strutturato con arredi vegetali / funzionali / decorativi	Si
Posti auto (stimato)	50
Fruizione	Pubblica
Stato di manutenzione	Buono

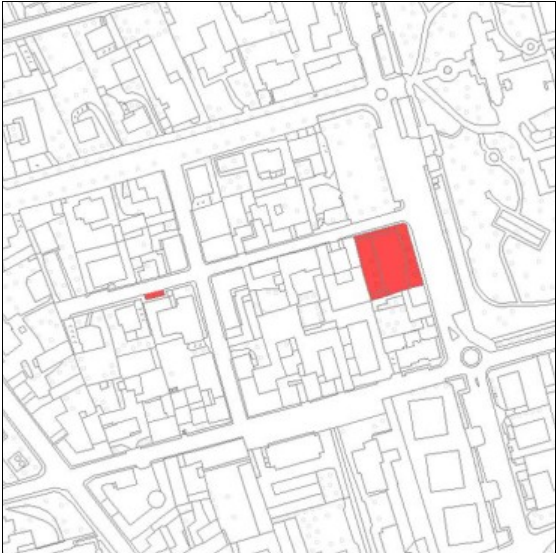



Foto	
	

Categoria	Mobilità	Servizio	Parcheeggio a raso
Identificativo	46	Denominazione Servizio	Parcheeggio a raso
Localizzazione	Via M. Riva		
Zona di Prg approvato	Zona SRd per attrezzature a servizio degli insediamenti residenziali, Zona C Piano di Zona		
Stato di attuazione	Attuato		

Estratto aerofotogrammetrico		Stralcio ortofoto	
-------------------------------------	--	--------------------------	---

SF	870,97 mq
Tipologia parcheggio	In linea
Pavimentazione	Asfalto
Spazio strutturato con arredi vegetali / funzionali / decorativi	Si
Posti auto (stimato)	40
Fruizione	Pubblica
Stato di manutenzione	Buono

Foto		
-------------	---	--

Categoria	Mobilità	Servizio	Parcheeggio a raso
Identificativo	47	Denominazione Servizio	Parcheeggio a raso
Localizzazione	Via Nullo		
Zona di Prg approvato	Zona C Piano di Zona, viabilità		
Stato di attuazione	Attuato		
Estratto aerofotogrammetrico		Stralcio ortofoto	
			
SF	1.120,47 mq		
Tipologia parcheggio	A pettine		
Pavimentazione	Autobloccanti/asfalto		
Spazio strutturato con arredi vegetali / funzionali / decorativi	Si		
Posti auto (stimato)	38		
Fruizione	Pubblica		
Stato di manutenzione	Buono		
Foto			
			

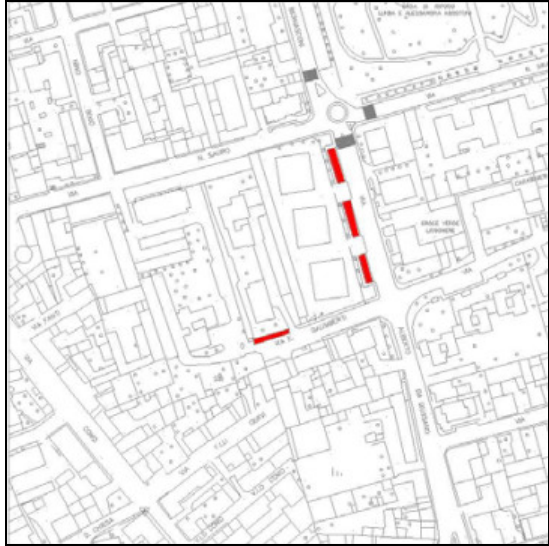



Categoria	Mobilità	Servizio	Parcheeggio a raso
Identificativo	48	Denominazione Servizio	Parcheeggio a raso
Localizzazione	Via N. Sauro		
Zona di Prg approvato	Zona SRd per attrezzature a servizio degli insediamenti residenziali		
Stato di attuazione	Attuato		

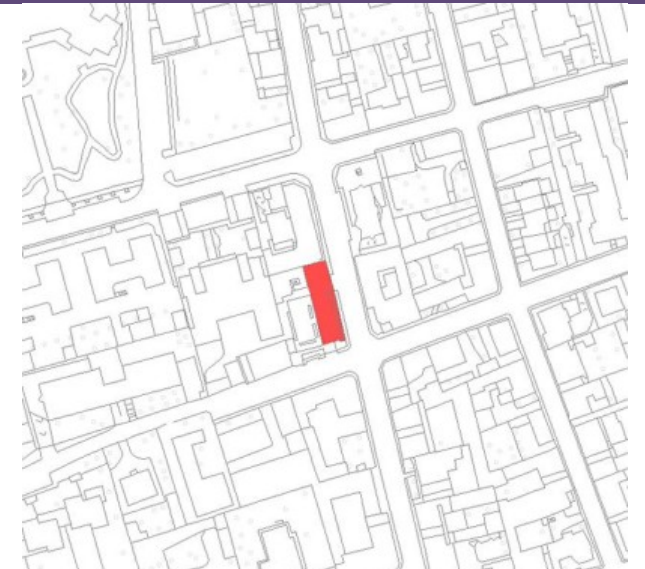



Estratto aerofotogrammetrico		Stralcio ortofoto	
-------------------------------------	---	--------------------------	--

SF	458,8 mq
Tipologia parcheggio	A pettine
Pavimentazione	Asfalto
Spazio strutturato con arredi vegetali / funzionali / decorativi	No
Posti auto (stimato)	20
Fruizione	Pubblica
Stato di manutenzione	Buono

Foto



Categoria	Mobilità	Servizio	Parcheeggio a raso
Identificativo	49	Denominazione Servizio	Parcheeggio a raso
Localizzazione	Via Galimberti e via A. Da Giussano		
Zona di Prg approvato	Zona SRd per attrezzature a servizio degli insediamenti residenziali		
Stato di attuazione	Attuato		
Estratto aerofotogrammetrico		Stralcio ortofoto	
			
SF	311,89 mq		
Tipologia parcheggio	A pettine/in linea		
Pavimentazione	Asfalto		
Spazio strutturato con arredi vegetali / funzionali / decorativi	Si		
Posti auto (stimato)	27		
Fruizione	Pubblica		
Stato di manutenzione	Buono		
Foto			
			

Categoria	Mobilità	Servizio	Parcheggio a raso
Identificativo	50	Denominazione Servizio	Parcheggio a raso
Localizzazione	Via XXV Aprile		
Zona di Prg approvato	Zona SRd per attrezzature a servizio degli insediamenti residenziali		
Stato di attuazione	Attuato		
Estratto aerofotogrammetrico		Stralcio ortofoto	
			
SF	359,76 mq		
Tipologia parcheggio	A pettine/a spina di pesce		
Pavimentazione	Asfalto		
Spazio strutturato con arredi vegetali / funzionali / decorativi	Si		
Posti auto (stimato)	10		
Fruizione	Pubblica		
Stato di manutenzione	Buono		
Foto			
			

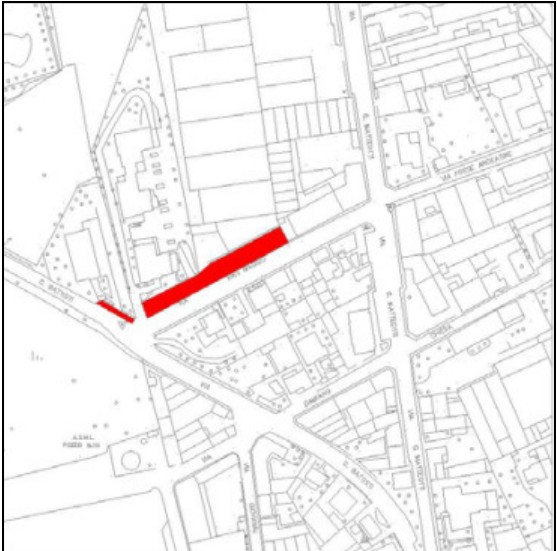



Categoria	Mobilità	Servizio	Parcheggio a raso
Identificativo	51	Denominazione Servizio	Parcheggio a raso
Localizzazione	Via XXV Aprile		
Zona di Prg approvato	Viabilità		
Stato di attuazione	Attuato		

Estratto aerofotogrammetrico	Stralcio ortofoto
	

SF	223,31 mq
Tipologia parcheggio	A pettine/in linea
Pavimentazione	Asfalto
Spazio strutturato con arredi vegetali / funzionali / decorativi	No
Posti auto (stimato)	15
Fruizione	Pubblica
Stato di manutenzione	Sufficiente

Foto	
	

Categoria	Mobilità	Servizio	Parcheggio a raso
Identificativo	52	Denominazione Servizio	Parcheggio a raso
Localizzazione	Via Vespucci		
Zona di Prg approvato	Viabilità		
Stato di attuazione	Attuato		
Estratto aerofotogrammetrico		Stralcio ortofoto	
			
SF	165,61 mq		
Tipologia parcheggio	A pettine/in linea		
Pavimentazione	Asfalto		
Spazio strutturato con arredi vegetali / funzionali / decorativi	No		
Posti auto (stimato)	15		
Fruizione	Pubblica		
Stato di manutenzione	Sufficiente		
Foto			
			

Categoria	Mobilità	Servizio	Parcheeggio a raso
Identificativo	53	Denominazione Servizio	Parcheeggio a raso
Localizzazione	Via XXIV Maggio		
Zona di Prg approvato	Zona SRd per attrezzature a servizio degli insediamenti residenziali, viabilità		
Stato di attuazione	Attuato		
Estratto aerofotogrammetrico		Stralcio ortofoto	
			
SF	699,45 mq		
Tipologia parcheggio	A pettine		
Pavimentazione	Asfalto		
Spazio strutturato con arredi vegetali / funzionali / decorativi	No		
Posti auto (stimato)	25		
Fruizione	Pubblica		
Stato di manutenzione	Sufficiente		
Foto			
			

Categoria	Mobilità	Servizio	Parcheeggio a raso
Identificativo	54	Denominazione Servizio	Parcheeggio a raso
Localizzazione	Via Matteotti		
Zona di Prg approvato	Zona SRd per attrezzature a servizio degli insediamenti residenziali		
Stato di attuazione	Attuato		

Estratto aerofotogrammetrico		Stralcio ortofoto	
-------------------------------------	---	--------------------------	--

SF	317,9 mq
Tipologia parcheggio	A pettine
Pavimentazione	Asfalto
Spazio strutturato con arredi vegetali / funzionali / decorativi	No
Posti auto (stimato)	19
Fruizione	Pubblica
Stato di manutenzione	Buono

Foto		
-------------	---	--


Categoria	Mobilità	Servizio	Parcheeggio a raso
Identificativo	55	Denominazione Servizio	Parcheeggio a raso
Localizzazione	Via Matteotti		
Zona di Prg approvato	Viabilità		
Stato di attuazione	Attuato		

Estratto aerofotogrammetrico	Stralcio ortofoto
	

SF	90,72 mq
Tipologia parcheggio	In linea
Pavimentazione	Asfalto
Spazio strutturato con arredi vegetali / funzionali / decorativi	No
Posti auto (stimato)	8
Fruizione	Pubblica
Stato di manutenzione	Sufficiente

Foto	
	


Categoria	Mobilità	Servizio	Parcheggio a raso
Identificativo	56	Denominazione Servizio	Parcheggio a raso
Localizzazione	Via Damiano Chiesa		
Zona di Prg approvato	Zona B2 a prevalenza residenziale con vocazione commerciale e terziaria		
Stato di attuazione	Attuato		
Estratto aerofotogrammetrico		Stralcio ortofoto	
			
SF	1.377,94 mq		
Tipologia parcheggio	A pettine		
Pavimentazione	Asfalto		
Spazio strutturato con arredi vegetali / funzionali / decorativi	No		
Posti auto (stimato)	33 posti auto + 7 posti per camion		
Fruizione	Pubblica		
Stato di manutenzione	Sufficiente		
Foto			
			

Categoria	Mobilità	Servizio	Parcheeggio a raso
Identificativo	57	Denominazione Servizio	Parcheeggio a raso
Localizzazione	Via Volturmo (piazze)		
Zona di Prg approvato	Zona SRd per attrezzature a servizio degli insediamenti residenziali		
Stato di attuazione	Attuato		
Estratto aerofotogrammetrico		Stralcio ortofoto	
			
SF	6.006,73 mq		
Tipologia parcheggio	A pettine		
Pavimentazione	Asfalto		
Spazio strutturato con arredi vegetali / funzionali / decorativi	No		
Posti auto (stimato)	188		
Fruizione	Pubblica		
Stato di manutenzione	Sufficiente		
Foto			
			



Categoria	Mobilità	Servizio	Parcheeggio a raso
Identificativo	58	Denominazione Servizio	Parcheeggio a raso
Localizzazione	Via Volturmo		
Zona di Prg approvato	Viabilità		
Stato di attuazione	Attuato		

Estratto aerofotogrammetrico	Stralcio ortofoto
	

SF	317,68 mq
Tipologia parcheggio	A pettine
Pavimentazione	Asfalto
Spazio strutturato con arredi vegetali / funzionali / decorativi	No
Posti auto (stimato)	15
Fruizione	Pubblica
Stato di manutenzione	Sufficiente





Foto	
	

Categoria	Mobilità	Servizio	Parcheeggio a raso
Identificativo	59	Denominazione Servizio	Parcheeggio a raso
Localizzazione	Via del Carroccio e Via Goito		
Zona di Prg approvato	Zona SRd per attrezzature a servizio degli insediamenti residenziali, viabilità		
Stato di attuazione	Attuato		

Estratto aerofotogrammetrico		Stralcio ortofoto	
-------------------------------------	---	--------------------------	--

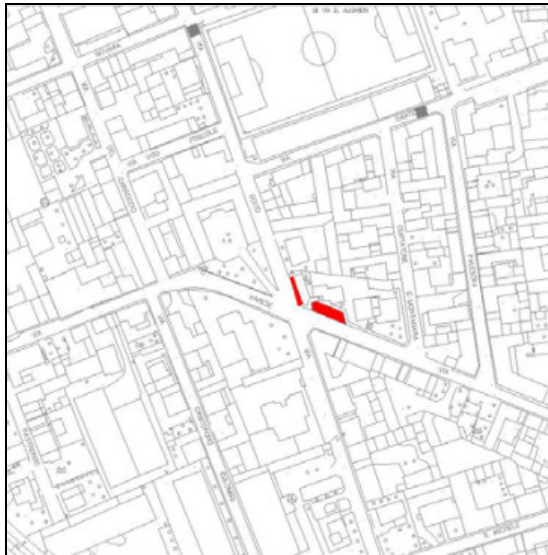

SF	320,79 mq
Tipologia parcheggio	A pettine
Pavimentazione	Asfalto
Spazio strutturato con arredi vegetali / funzionali / decorativi	No
Posti auto (stimato)	14
Fruizione	Pubblica
Stato di manutenzione	Buono

Foto		
-------------	---	--

Categoria	Mobilità	Servizio	Parcheeggio a raso
Identificativo	60	Denominazione Servizio	Parcheeggio a raso
Localizzazione	Via Tripoli e Via Novara		
Zona di Prg approvato	Zona SRd per attrezzature a servizio degli insediamenti residenziali		
Stato di attuazione	Attuato		
Estratto aerofotogrammetrico		Stralcio ortofoto	
			
SF	180,01 mq		
Tipologia parcheggio	In Linea/a pettine		
Pavimentazione	Asfalto		
Spazio strutturato con arredi vegetali / funzionali / decorativi	No		
Posti auto (stimato)	20		
Fruizione	Pubblica		
Stato di manutenzione	Buono		
Foto			
			





Categoria	Mobilità	Servizio	Parcheggio a raso
Identificativo	61	Denominazione Servizio	Parcheggio a raso
Localizzazione	Via Monti e Via Varese		
Zona di Prg approvato	Viabilità		
Stato di attuazione	Attuato		
Estratto aerofotogrammetrico		Stralcio ortofoto	
			
SF	693,76 mq		
Tipologia parcheggio	A pettine		
Pavimentazione	Asfalto		
Spazio strutturato con arredi vegetali / funzionali / decorativi	No		
Posti auto (stimato)	18		
Fruizione	Pubblica		
Stato di manutenzione	Buono		
Foto			
			

Categoria	Mobilità	Servizio	Parcheeggio a raso
Identificativo	62	Denominazione Servizio	Parcheeggio a raso
Localizzazione	Via Varese		
Zona di Prg approvato	Zona SRd per attrezzature a servizio degli insediamenti residenziali, viabilità		
Stato di attuazione	Attuato		

Estratto aerofotogrammetrico		Stralcio ortofoto	
-------------------------------------	---	--------------------------	--

SF	186,48 mq
Tipologia parcheggio	A spina di pesce
Pavimentazione	Asfalto
Spazio strutturato con arredi vegetali / funzionali / decorativi	No
Posti auto (stimato)	14
Fruizione	Pubblica
Stato di manutenzione	Buono

Foto	
	

Categoria	Mobilità	Servizio	Parcheeggio a raso
Identificativo	63	Denominazione Servizio	Parcheeggio a raso
Localizzazione	Via San Michele del Carso		
Zona di Prg approvato	Zona B1 a prevalenza residenziale con frammistione funzionale, viabilità		
Stato di attuazione	Attuato		
Estratto aerofotogrammetrico		Stralcio ortofoto	
			
SF	389,65 mq		
Tipologia parcheggio	In linea/a pettine		
Pavimentazione	Asfalto		
Spazio strutturato con arredi vegetali / funzionali / decorativi	No		
Posti auto (stimato)	25		
Fruizione	Pubblica		
Stato di manutenzione	Buono		
Foto			
			

Categoria	Mobilità	Servizio	Parcheggio a raso
Identificativo	64	Denominazione Servizio	Parcheggio a raso
Localizzazione	Via Verdi		
Zona di Prg approvato	Zona SP per attrezzature a servizio degli insediamenti produttivi		
Stato di attuazione	Attuato		
Estratto aerofotogrammetrico		Stralcio ortofoto	
			
SF	439,38 mq		
Tipologia parcheggio	A pettine		
Pavimentazione	Autobloccanti		
Spazio strutturato con arredi vegetali / funzionali / decorativi	No		
Posti auto (stimato)	18		
Fruizione	Pubblica		
Stato di manutenzione	Buono		
Foto			
			

Categoria	Mobilità	Servizio	Parcheeggio a raso
Identificativo	65	Denominazione Servizio	Parcheeggio a raso
Localizzazione	Via Dante		
Zona di Prg approvato	Zona B1 a prevalenza residenziale con frammistione funzionale		
Stato di attuazione	Attuato		

Estratto aerofotogrammetrico	Stralcio ortofoto
	

SF	203,47 mq
Tipologia parcheggio	A pettine
Pavimentazione	Asfalto
Spazio strutturato con arredi vegetali / funzionali / decorativi	No
Posti auto (stimato)	15
Fruizione	Pubblica
Stato di manutenzione	Buono

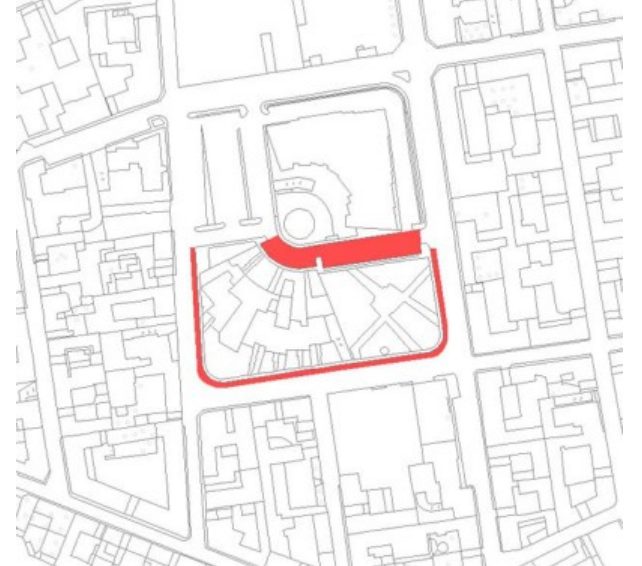
Foto	
	

Categoria	Mobilità	Servizio	Parcheeggio a raso
Identificativo	66	Denominazione Servizio	Parcheeggio a raso
Localizzazione	Via Dei Mille, Via Dante, Via Matteotti		
Zona di Prg approvato	Zona C residenziale a PL		
Stato di attuazione	Attuato		



SF	1.758,83 mq
Tipologia parcheggio	A pettine/in linea
Pavimentazione	Asfalto
Spazio strutturato con arredi vegetali / funzionali / decorativi	Si
Posti auto (stimato)	83
Fruizione	Pubblica
Stato di manutenzione	Buono




Categoria	Mobilità	Servizio	Parcheeggio a raso
Identificativo	67	Denominazione Servizio	Parcheeggio a raso
Localizzazione	Via Statuto, Via dei Mille		
Zona di Prg approvato	Zona C residenziale a PL		
Stato di attuazione	Attuato		
Estratto aerofotogrammetrico	Stralcio ortofoto		
			
SF	1.337,9 mq		
Tipologia parcheggio	In linea		
Pavimentazione	Asfalto		
Spazio strutturato con arredi vegetali / funzionali / decorativi	No		
Posti auto (stimato)	65		
Fruizione	Pubblica		
Stato di manutenzione	Buono		
Foto			

Categoria	Mobilità	Servizio	Parcheeggio a raso
Identificativo	68	Denominazione Servizio	Parcheeggio a raso
Localizzazione	Via Volturmo, Via San Martino		
Zona di Prg approvato	Zona C residenziale a PL		
Stato di attuazione	Attuato		

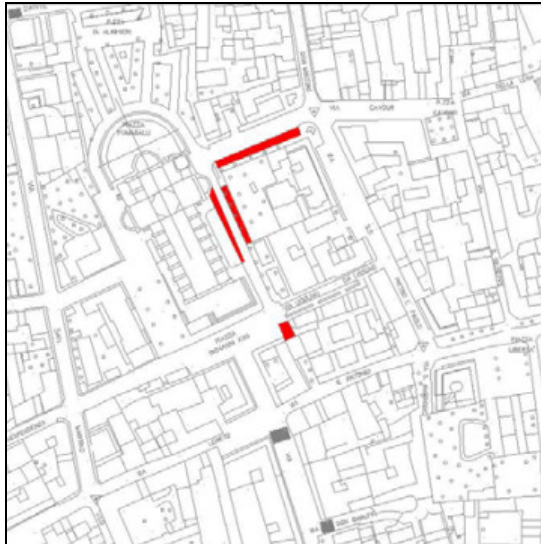



SF	1.763,32 mq
Tipologia parcheggio	A pettine/a spina di pesce
Pavimentazione	Asfalto
Spazio strutturato con arredi vegetali / funzionali / decorativi	No
Posti auto (stimato)	153
Fruizione	Pubblica
Stato di manutenzione	Buono



Categoria	Mobilità	Servizio	Parcheeggio a raso
Identificativo	69	Denominazione Servizio	Parcheeggio a raso
Localizzazione	Via dante Alighieri, Via Aliprandi		
Zona di Prg approvato	Zona SRa/SRd per attrezzature a servizio degli insediamenti residenziali		
Stato di attuazione	Attuato		
Estratto aerofotogrammetrico		Stralcio ortofoto	
			
SF	1.541,53 mq		
Tipologia parcheggio	A pettine		
Pavimentazione	Asfalto		
Spazio strutturato con arredi vegetali / funzionali / decorativi	Si		
Posti auto (stimato)	85		
Fruizione	Pubblica		
Stato di manutenzione	Buono		
Foto			
			



Categoria	Mobilità	Servizio	Parcheggio a raso
Identificativo	70	Denominazione Servizio	Parcheggio a raso
Localizzazione	Piazza Giovanni XXIII		
Zona di Prg approvato	Zona SRb/SRd per attrezzature a servizio degli insediamenti residenziali		
Stato di attuazione	Attuato		

Estratto aerofotogrammetrico		Stralcio ortofoto	
-------------------------------------	---	--------------------------	--

SF	364,2 mq
Tipologia parcheggio	A pettine/in linea
Pavimentazione	Asfalto/autobloccanti
Spazio strutturato con arredi vegetali / funzionali / decorativi	Si
Posti auto (stimato)	45
Fruizione	Pubblica
Stato di manutenzione	Buono

Foto		
-------------	---	--

Categoria	Mobilità	Servizio	Parcheeggio a raso
Identificativo	71	Denominazione Servizio	Parcheeggio a raso
Localizzazione	Piazza Dante Alighieri		
Zona di Prg approvato	Zona SR per attrezzature a servizio degli insediamenti residenziali		
Stato di attuazione	Attuato		

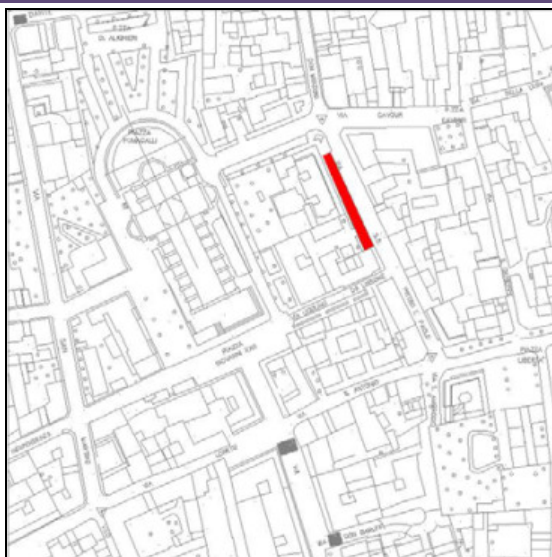
Estratto aerofotogrammetrico	Stralcio ortofoto
	

SF	4.355,66 mq
Tipologia parcheggio	A pettine
Pavimentazione	Autobloccanti
Spazio strutturato con arredi vegetali / funzionali / decorativi	Si
Posti auto (stimato)	86
Fruizione	Pubblica
Stato di manutenzione	Buono

Foto	
	

Categoria	Mobilità	Servizio	Parcheeggio a raso
Identificativo	72	Denominazione Servizio	Parcheeggio a raso
Localizzazione	Via Ss. Pietro e Paolo		
Zona di Prg approvato	Zona SRd per attrezzature a servizio degli insediamenti residenziali		
Stato di attuazione	Attuato		

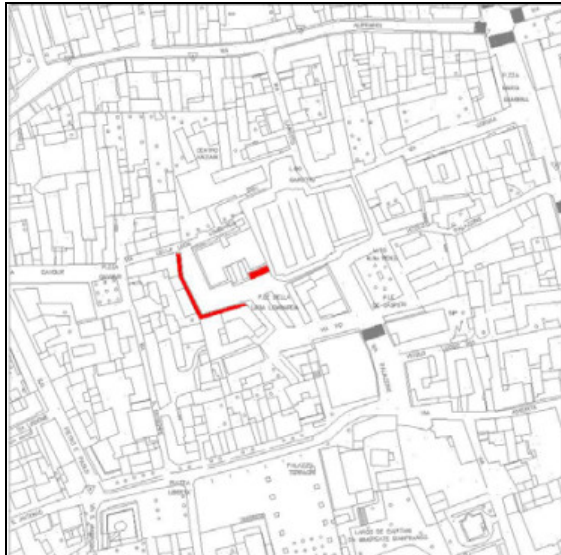



Estratto aerofotogrammetrico	Stralcio ortofoto
-------------------------------------	--------------------------






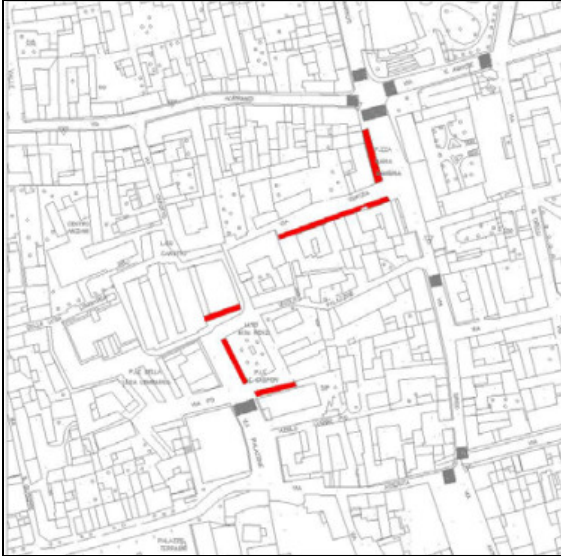



SF	255,91 mq
Tipologia parcheggio	A pettine
Pavimentazione	Asfalto
Spazio strutturato con arredi vegetali / funzionali / decorativi	No
Posti auto (stimato)	18
Fruizione	Pubblica
Stato di manutenzione	Buono

Foto



Categoria	Mobilità	Servizio	Parcheeggio a raso
Identificativo	73	Denominazione Servizio	Parcheeggio a raso
Localizzazione	Via Della Lega Lombarda		
Zona di Prg approvato	Zona A		
Stato di attuazione	Attuato		
Estratto aerofotogrammetrico		Stralcio ortofoto	
			
SF	165,31 mq		
Tipologia parcheggio	A pettine/in linea		
Pavimentazione	Asfalto		
Spazio strutturato con arredi vegetali / funzionali / decorativi	No		
Posti auto (stimato)	50		
Fruizione	Pubblica		
Stato di manutenzione	Buono		
Foto			
			

Categoria	Mobilità	Servizio	Parcheeggio a raso
Identificativo	74	Denominazione Servizio	Parcheeggio a raso
Localizzazione	Piazzale Lega Lombarda		
Zona di Prg approvato	Zona A		
Stato di attuazione	Attuato		
Estratto aerofotogrammetrico		Stralcio ortofoto	
			
SF	537,82 mq		
Tipologia parcheggio	A pettine		
Pavimentazione	Asfalto		
Spazio strutturato con arredi vegetali / funzionali / decorativi	No		
Posti auto (stimato)	25		
Fruizione	Pubblica		
Stato di manutenzione	Buono		
Foto			
			

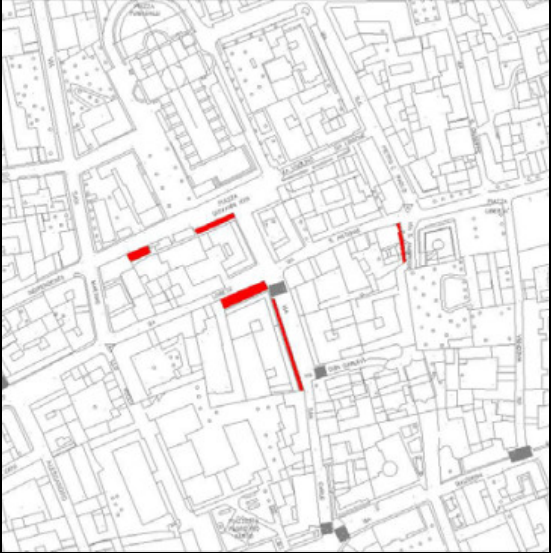



Categoria	Mobilità	Servizio	Parcheggio a raso
Identificativo	75	Denominazione Servizio	Parcheggio a raso
Localizzazione	Piazza Maria Bambina, Piazza De Gasperi		
Zona di Prg approvato	Zona A		
Stato di attuazione	Attuato		
Estratto aerofotogrammetrico		Stralcio ortofoto	
			
SF	699,1 mq		
Tipologia parcheggio	A pettine/in linea		
Pavimentazione	Asfalto		
Spazio strutturato con arredi vegetali / funzionali / decorativi	No		
Posti auto (stimato)	54		
Fruizione	Pubblica		
Stato di manutenzione	Buono		
Foto			
			

Categoria	Mobilità	Servizio	Parcheggio interrato
Identificativo	76	Denominazione Servizio	Parcheggio interrato
Localizzazione	Piazza Libertà		
Zona di Prg approvato	Zona SRb/SRd per attrezzature a servizio degli insediamenti residenziali		
Stato di attuazione	Attuato		





SF	594,86 mq + 2.504 mq interrati
Tipologia parcheggio	A pettine
Pavimentazione	Asfalto/ Cemento liscio
Spazio strutturato con arredi vegetali / funzionali / decorativi	No
Posti auto (stimato)	70
Fruizione	Pubblica
Stato di manutenzione	Buono



Categoria	Mobilità	Servizio	Parcheeggio a raso
Identificativo	77	Denominazione Servizio	Parcheeggio a raso
Localizzazione	Via Loreto, Via San Carlo		
Zona di Prg approvato	Zona SRd per attrezzature a servizio degli insediamenti residenziali, viabilità		
Stato di attuazione	Attuato		
Estratto aerofotogrammetrico		Stralcio ortofoto	
			
SF	619,51 mq		
Tipologia parcheggio	A pettine/in linea/a spina di pesce		
Pavimentazione	Asfalto		
Spazio strutturato con arredi vegetali / funzionali / decorativi	No		
Posti auto (stimato)	43		
Fruizione	Pubblica		
Stato di manutenzione	Buono		
Foto			
			

Categoria	Mobilità	Servizio	Parcheggio a raso
Identificativo	78	Denominazione Servizio	Parcheggio a raso
Localizzazione	Piazza Libertà		
Zona di Prg approvato	Viabilità		
Stato di attuazione	Attuato		

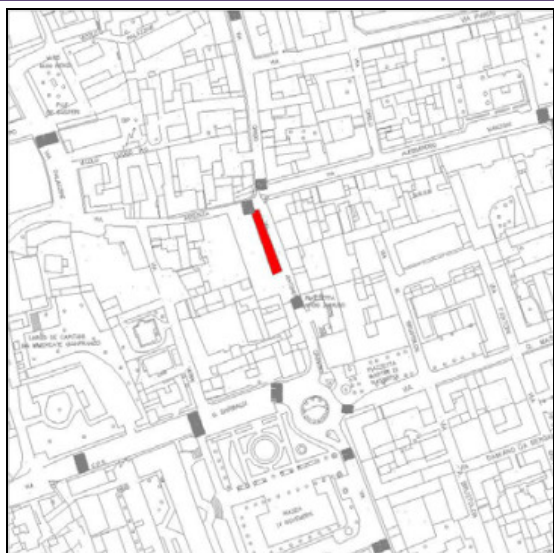
Estratto aerofotogrammetrico	Stralcio ortofoto
	

SF	348,29 mq
Tipologia parcheggio	In linea
Pavimentazione	Pietra naturale
Spazio strutturato con arredi vegetali / funzionali / decorativi	Si
Posti auto (stimato)	15
Fruizione	Pubblica
Stato di manutenzione	Buono

Foto	
	

Categoria	Mobilità	Servizio	Parcheggio a raso
Identificativo	79	Denominazione Servizio	Parcheggio a raso
Localizzazione	Via Antonio Gramsci		
Zona di Prg approvato	PII n. 10		
Stato di attuazione	Attuato		

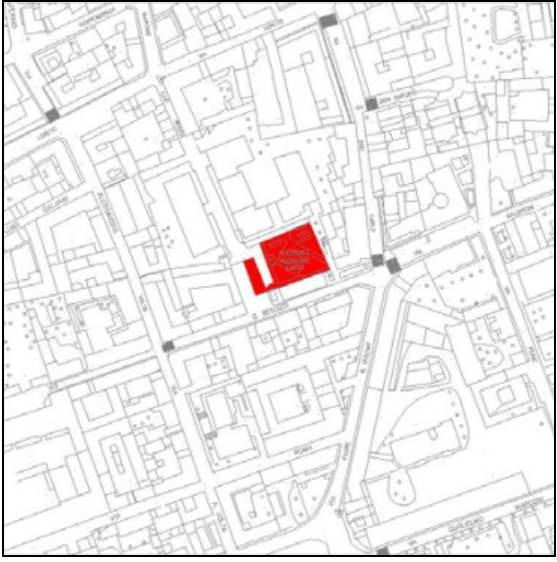



Estratto aerofotogrammetrico	Stralcio ortofoto
-------------------------------------	--------------------------



SF	192,54 mq
Tipologia parcheggio	A spina di pesce
Pavimentazione	Asfalto
Spazio strutturato con arredi vegetali / funzionali / decorativi	No
Posti auto (stimato)	10
Fruizione	Pubblica
Stato di manutenzione	Buono

Foto



Categoria	Mobilità	Servizio	Parcheggio interrato
Identificativo	80	Denominazione Servizio	Parcheggio interrato
Localizzazione	Piazzetta Padre Pio Santo		
Zona di Prg approvato	Zona C residenziale a PL		
Stato di attuazione	Attuato		
Estratto aerofotogrammetrico		Stralcio ortofoto	
			
SF	1.176,36 mq		
Tipologia parcheggio	A pettine		
Pavimentazione	Cemento liscio		
Spazio strutturato con arredi vegetali / funzionali / decorativi	No		
Posti auto (stimato)	35		
Fruizione	Pubblica		
Stato di manutenzione	Buono		
Foto			
			

Categoria	Mobilità	Servizio	Parcheeggio a raso
Identificativo	81	Denominazione Servizio	Parcheeggio a raso
Localizzazione	Via Besozzi, Via Volta		
Zona di Prg approvato	Zona SRc/SRd per attrezzature a servizio degli insediamenti residenziali, zona C residenziale a PL		
Stato di attuazione	Attuato		

Estratto aerofotogrammetrico	Stralcio ortofoto
	

SF	475,17 mq
Tipologia parcheggio	A pettine/in linea
Pavimentazione	Asfalto
Spazio strutturato con arredi vegetali / funzionali / decorativi	Si
Posti auto (stimato)	50
Fruizione	Pubblica
Stato di manutenzione	Buono

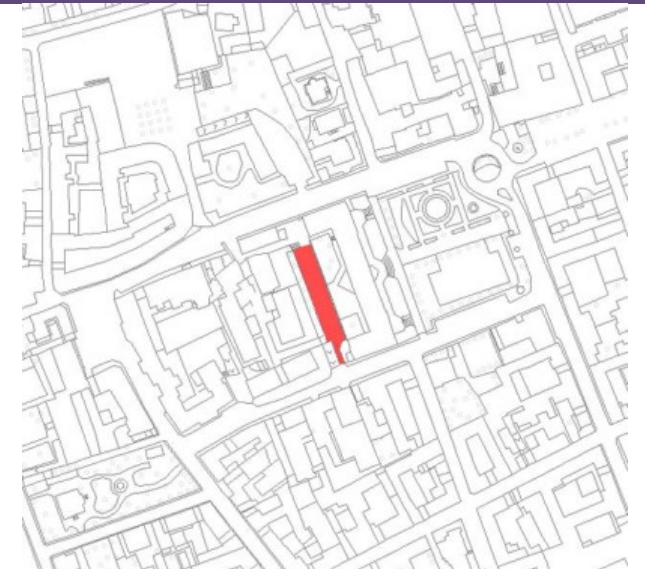


Foto	
	

Categoria	Mobilità	Servizio	Parcheeggio a raso
Identificativo	82	Denominazione Servizio	Parcheeggio a raso
Localizzazione	Piazza Garibaldi		
Zona di Prg approvato	Zona B2 a prevalenza residenziale con vocazione commerciale e terziaria, zona SRd per attrezzature a servizio degli insediamenti residenziali		
Stato di attuazione	Attuato		



SF	953,17 mq
Tipologia parcheggio	A spina di pesce/ in linea
Pavimentazione	Asfalto
Spazio strutturato con arredi vegetali / funzionali / decorativi	No
Posti auto (stimato)	52
Fruizione	Pubblica
Stato di manutenzione	Buono



Categoria	Mobilità	Servizio	Parcheggio interrato
Identificativo	83	Denominazione Servizio	Parcheggio interrato
Localizzazione	Via Don Raffaele Crippa		
Zona di Prg approvato	Zona SR per attrezzature a servizio degli insediamenti residenziali		
Stato di attuazione	Attuato		
Estratto aerofotogrammetrico	Stralcio ortofoto		
	 		
SF	623,93 mq		
Tipologia parcheggio	A pettine		
Pavimentazione	Cemento liscio		
Spazio strutturato con arredi vegetali / funzionali / decorativi	No		
Posti auto (stimato)	22		
Fruizione	Pubblica		
Stato di manutenzione	Buono		
Foto	 		

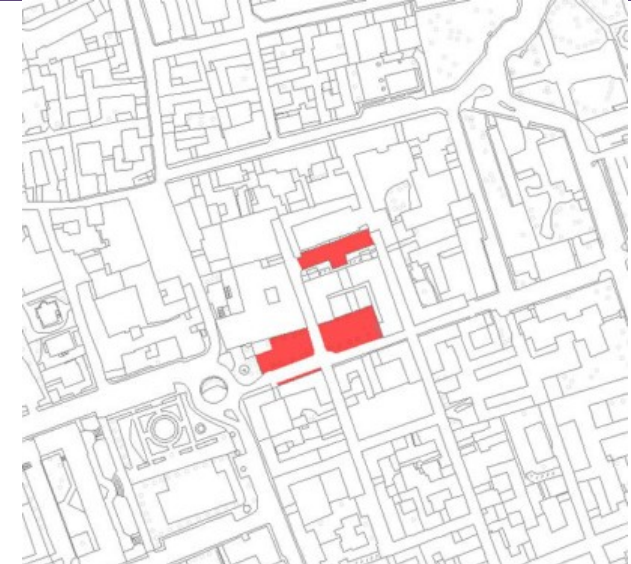

Categoria	Mobilità	Servizio	Parcheggio a raso
Identificativo	84	Denominazione Servizio	Parcheggio a raso
Localizzazione	Via Garibaldi e piazza IV Novembre		
Zona di Prg approvato	Zona SR per attrezzature a servizio degli insediamenti residenziali, viabilità		
Stato di attuazione	Attuato		

Estratto aerofotogrammetrico	Stralcio ortofoto
	

SF	1.467,26 mq
Tipologia parcheggio	In linea/a pettine
Pavimentazione	Autobloccanti/asfalto
Spazio strutturato con arredi vegetali / funzionali / decorativi	Si
Posti auto (stimato)	84
Fruizione	Pubblica
Stato di manutenzione	Buono

Foto	
	

Categoria	Mobilità	Servizio	Parcheeggio a raso
Identificativo	85	Denominazione Servizio	Parcheeggio a raso
Localizzazione	Piazzetta Martiri di Nassirya		
Zona di Prg approvato	Zona B1 a prevalenza residenziale con frammistione funzionale, zona SR per attrezzature a servizio degli insediamenti residenziali		
Stato di attuazione	Attuato		

Estratto aerofotogrammetrico	Stralcio ortofoto
	

SF	1.560,34 mq
Tipologia parcheggio	A pettine/in linea/a spina di pesce
Pavimentazione	Asfalto
Spazio strutturato con arredi vegetali / funzionali / decorativi	Si
Posti auto (stimato)	54
Fruizione	Pubblica
Stato di manutenzione	Buono

Foto	
	


Categoria	Mobilità	Servizio	Parcheeggio a raso
Identificativo	86	Denominazione Servizio	Parcheeggio a raso
Localizzazione	Via Ferrucci, Via Maggiolini		
Zona di Prg approvato	Zona B1 a prevalenza residenziale con frammistione funzionale, zona SR per attrezzature a servizio degli insediamenti residenziali, viabilità		
Stato di attuazione	Attuato		

Estratto aerofotogrammetrico	Stralcio ortofoto
	

SF	4.138,83 mq
Tipologia parcheggio	In linea7a pettine/a spina di pesce
Pavimentazione	Autobloccanti/asfalto
Spazio strutturato con arredi vegetali / funzionali / decorativi	Si
Posti auto (stimato)	227
Fruizione	Pubblica
Stato di manutenzione	Buono

Foto	
	

Categoria	Mobilità	Servizio	Parcheggio a raso
Identificativo	87	Denominazione Servizio	Parcheggio a raso
Localizzazione	Piazzale Rimembranze		
Zona di Prg approvato	Zona SR per attrezzature a servizio degli insediamenti residenziali, viabilità		
Stato di attuazione	Attuato		
Estratto aerofotogrammetrico		Stralcio ortofoto	
			
SF	289,35 mq		
Tipologia parcheggio	A spina di pesce		
Pavimentazione	Asfalto		
Spazio strutturato con arredi vegetali / funzionali / decorativi	No		
Posti auto (stimato)	23		
Fruizione	Pubblica		
Stato di manutenzione	Buono		
Foto			
			

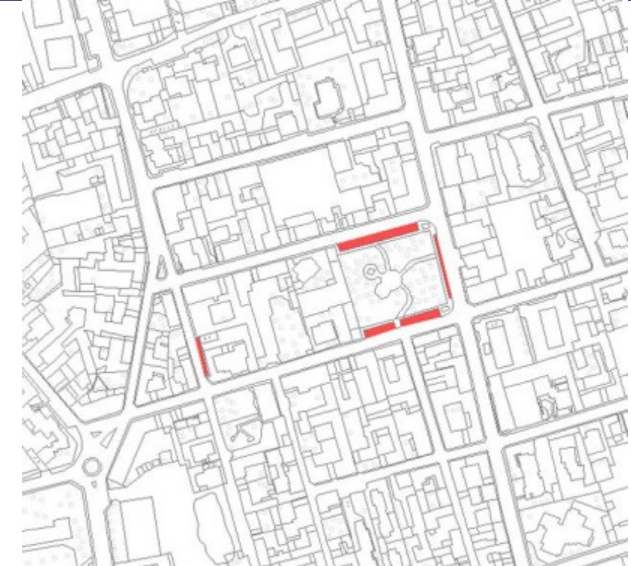



Categoria	Mobilità	Servizio	Parcheeggio a raso
Identificativo	88	Denominazione Servizio	Parcheeggio a raso
Localizzazione	Via Pausbio		
Zona di Prg approvato	Zona B1 a prevalenza residenziale con frammistione funzionale, zona SR per attrezzature a servizio degli insediamenti residenziali		
Stato di attuazione	Attuato		
Estratto aerofotogrammetrico		Stralcio ortofoto	
			
SF	4.443,3 mq		
Tipologia parcheggio	A pettine/in linea		
Pavimentazione	Asfalto		
Spazio strutturato con arredi vegetali / funzionali / decorativi	Si		
Posti auto (stimato)	204		
Fruizione	Pubblica		
Stato di manutenzione	Buono		
Foto			
			





Categoria	Mobilità	Servizio	Parcheeggio a raso
Identificativo	89	Denominazione Servizio	Parcheeggio a raso
Localizzazione	Via Don Minzoni, Via Fabio Filzi		
Zona di Prg approvato	Zona SR per attrezzature a servizio degli insediamenti residenziali, viabilità		
Stato di attuazione	Attuato		



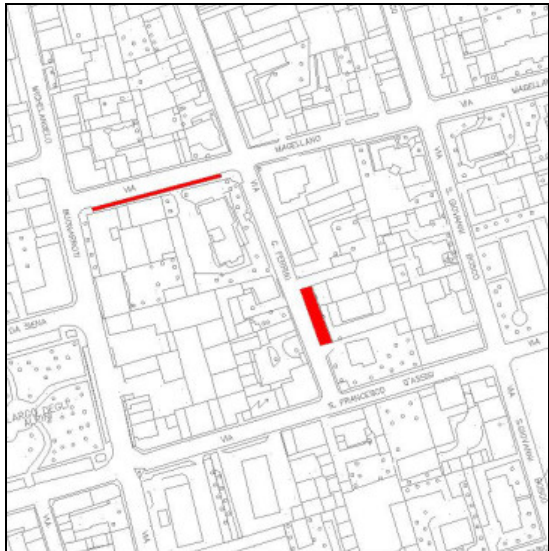

SF	157,77 mq
Tipologia parcheggio	A pettine
Pavimentazione	Asfalto
Spazio strutturato con arredi vegetali / funzionali / decorativi	No
Posti auto (stimato)	11
Fruizione	Pubblica
Stato di manutenzione	Buono





Categoria	Mobilità	Servizio	Parcheeggio a raso
Identificativo	90	Denominazione Servizio	Parcheeggio a raso
Localizzazione	Largo degli Alpini		
Zona di Prg approvato	Zona SR per attrezzature a servizio degli insediamenti residenziali, viabilità		
Stato di attuazione	Attuato		
Estratto aerofotogrammetrico		Stralcio ortofoto	
			
SF	775,79 mq		
Tipologia parcheggio	A pettine/in linea		
Pavimentazione	Asfalto		
Spazio strutturato con arredi vegetali / funzionali / decorativi	Si		
Posti auto (stimato)	56		
Fruizione	Pubblica		
Stato di manutenzione	Buono		
Foto			
			

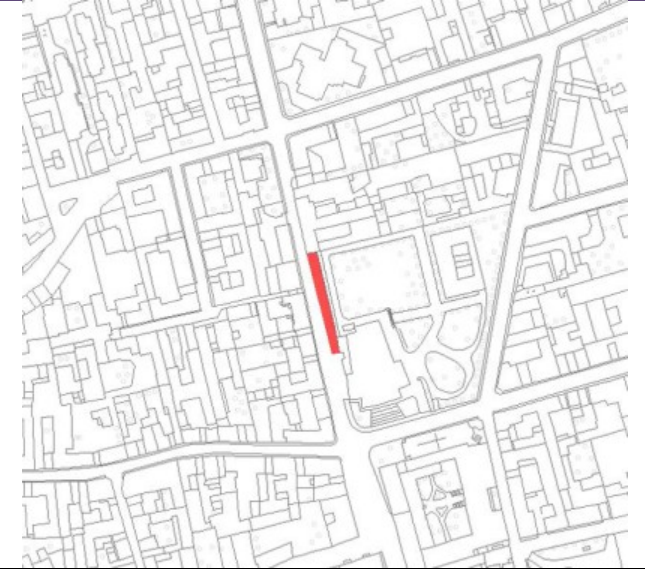



Categoria	Mobilità	Servizio	Parcheggio a raso
Identificativo	91	Denominazione Servizio	Parcheggio a raso
Localizzazione	Via Michelangelo, Via San Francesco		
Zona di Prg approvato	Zona B1 a prevalenza residenziale con frammistione funzionale		
Stato di attuazione	Attuato		
Estratto aerofotogrammetrico		Stralcio ortofoto	
			
SF	427,68 mq		
Tipologia parcheggio	A pettine		
Pavimentazione	Asfalto		
Spazio strutturato con arredi vegetali / funzionali / decorativi	No		
Posti auto (stimato)	32		
Fruizione	Pubblica		
Stato di manutenzione	Buono		
Foto			
			

Categoria	Mobilità	Servizio	Parcheeggio a raso
Identificativo	92	Denominazione Servizio	Parcheeggio a raso
Localizzazione	Via Magellano		
Zona di Prg approvato	Zona B1 a prevalenza residenziale con frammistione funzionale, viabilità		
Stato di attuazione	Attuato		

Estratto aerofotogrammetrico	Stralcio ortofoto
	



SF	270,74 mq
Tipologia parcheggio	In linea
Pavimentazione	Asfalto
Spazio strutturato con arredi vegetali / funzionali / decorativi	No
Posti auto (stimato)	20
Fruizione	Pubblica
Stato di manutenzione	Buono

Foto	
	

Categoria	Mobilità	Servizio	Parcheeggio a raso
Identificativo	93	Denominazione Servizio	Parcheeggio a raso
Localizzazione	Via Michelangelo Buonarroti		
Zona di Prg approvato	Viabilità		
Stato di attuazione	Attuato		
Estratto aerofotogrammetrico		Stralcio ortofoto	
			
SF	259,56 mq		
Tipologia parcheggio	A spina di pesce		
Pavimentazione	Asfalto		
Spazio strutturato con arredi vegetali / funzionali / decorativi	Si		
Posti auto (stimato)	19		
Fruizione	Pubblica		
Stato di manutenzione	Buono		
Foto			
			

Categoria	Mobilità	Servizio	Parcheggio a raso
Identificativo	94	Denominazione Servizio	Parcheggio a raso
Localizzazione	Via Michelangelo Buonarroti, via Tiziano Vecellio		
Zona di Prg approvato	Viabilità		
Stato di attuazione	Attuato		
Estratto aerofotogrammetrico		Stralcio ortofoto	
			
SF	100,01 mq		
Tipologia parcheggio	In linea		
Pavimentazione	Asfalto		
Spazio strutturato con arredi vegetali / funzionali / decorativi	No		
Posti auto (stimato)	12		
Fruizione	Pubblica		
Stato di manutenzione	Buono		
Foto			
			

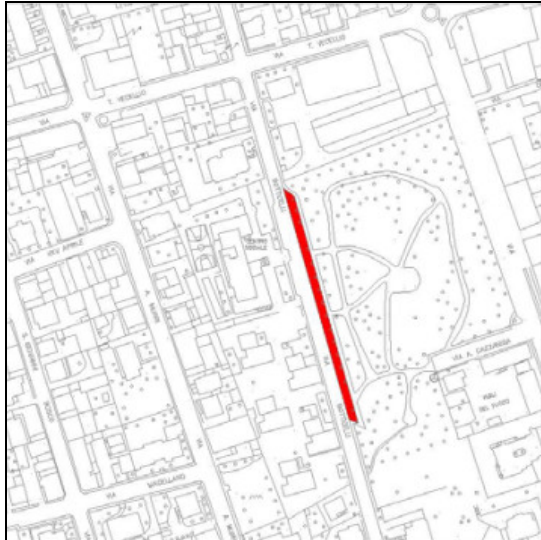

Categoria	Mobilità	Servizio	Parcheeggio a raso
Identificativo	95	Denominazione Servizio	Parcheeggio a raso
Localizzazione	Via San Francesco D' Assisi		
Zona di Prg approvato	Zona B1 a prevalenza residenziale con frammistione funzionale		
Stato di attuazione	Attuato		

Estratto aerofotogrammetrico	Stralcio ortofoto
	

SF	337,44 mq
Tipologia parcheggio	In linea/a pettine
Pavimentazione	Asfalto
Spazio strutturato con arredi vegetali / funzionali / decorativi	Si
Posti auto (stimato)	34
Fruizione	Pubblica
Stato di manutenzione	Buono

Foto	
	


Categoria	Mobilità	Servizio	Parcheeggio a raso
Identificativo	96	Denominazione Servizio	Parcheeggio a raso
Localizzazione	Via Botticelli		
Zona di Prg approvato	Zona SR per attrezzature a servizio degli insediamenti residenziali		
Stato di attuazione	Attuato		

Estratto aerofotogrammetrico	Stralcio ortofoto
	

SF	681,09 mq
Tipologia parcheggio	A spina di pesce
Pavimentazione	Asfalto
Spazio strutturato con arredi vegetali / funzionali / decorativi	Si
Posti auto (stimato)	50
Fruizione	Pubblica
Manutenzione / Gestione del servizio a cura di	Pubblico
Stato di manutenzione	Sufficiente

Foto	
	

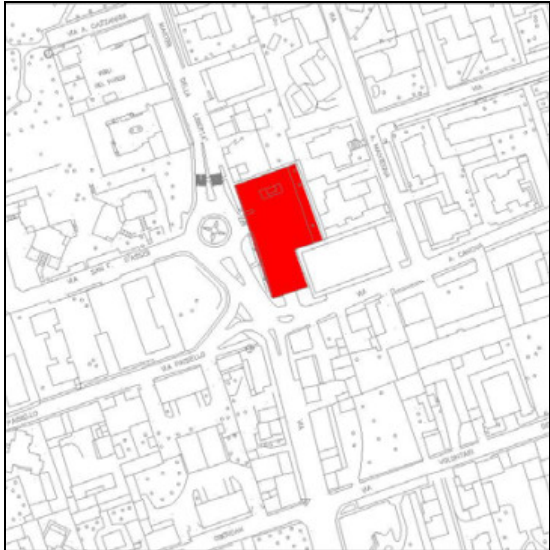



Categoria	Mobilità	Servizio	Parcheggio a raso
Identificativo	97	Denominazione Servizio	Parcheggio a raso
Localizzazione	Via Martiri della Libertà, Via Segantini		
Zona di Prg approvato	Zona SR per attrezzature a servizio degli insediamenti residenziali, zona SP per attrezzature a servizio degli insediamenti produttivi, viabilità		
Stato di attuazione	Attuato		

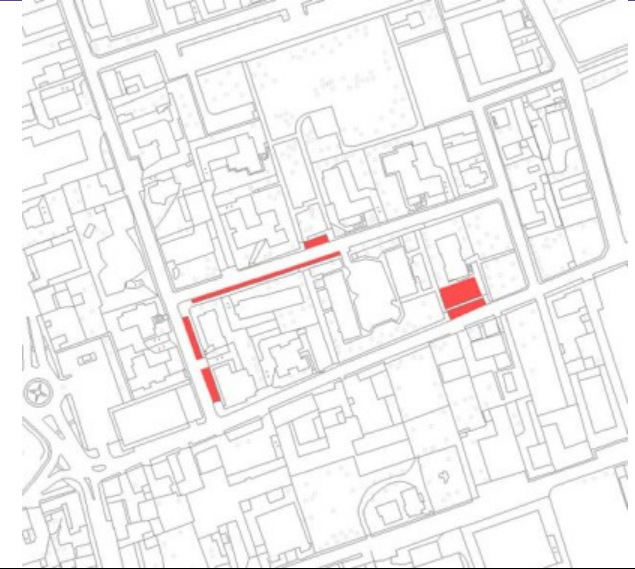



Estratto aerofotogrammetrico	Stralcio ortofoto
	

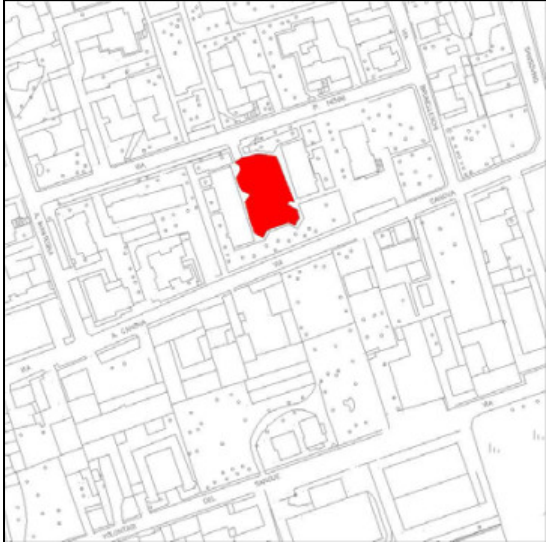



SF	598,91 mq
Tipologia parcheggio	A pettine
Pavimentazione	Asfalto/pietra
Spazio strutturato con arredi vegetali / funzionali / decorativi	No
Posti auto (stimato)	23
Fruizione	Pubblica
Stato di manutenzione	Buono

Foto



Categoria	Mobilità	Servizio	Parcheeggio a raso
Identificativo	98	Denominazione Servizio	Parcheeggio a raso
Localizzazione	Incroccio via s. Francesco d' Assisi, via Martiri della Libertà		
Zona di Prg approvato	Zona SRd per attrezzature a servizio degli insediamenti residenziali		
Stato di attuazione	Attuato		
Estratto aerofotogrammetrico		Stralcio ortofoto	
			
SF	1.197,42 mq		
Tipologia parcheggio	A pettine		
Pavimentazione	Asfalto		
Spazio strutturato con arredi vegetali / funzionali / decorativi	Si		
Posti auto (stimato)	64		
Fruizione	Pubblica		
Stato di manutenzione	Buono		
Foto			
			

Categoria	Mobilità	Servizio	Parcheeggio a raso
Identificativo	99	Denominazione Servizio	Parcheeggio a raso
Localizzazione	Via Pietro Nenni, Via Mantegna		
Zona di Prg approvato	Zona SRd per attrezzature a servizio degli insediamenti residenziali		
Stato di attuazione	Attuato		
Estratto aerofotogrammetrico		Stralcio ortofoto	
			
SF	1.068,19 mq		
Tipologia parcheggio	A pettine/in linea		
Pavimentazione	Asfalto		
Spazio strutturato con arredi vegetali / funzionali / decorativi	Si		
Posti auto (stimato)	64		
Fruizione	Pubblica		
Stato di manutenzione	Buono		
Foto			
			


Categoria	Mobilità	Servizio	Parcheggio a raso
Identificativo	100	Denominazione Servizio	Parcheggio a raso
Localizzazione	Via Pietro Nenni		
Zona di Prg approvato	Zona SRd per attrezzature a servizio degli insediamenti residenziali		
Stato di attuazione	Attuato		
Estratto aerofotogrammetrico		Stralcio ortofoto	
			
SF	1.019,9 mq		
Tipologia parcheggio	A spina di pesce		
Pavimentazione	Asfalto		
Spazio strutturato con arredi vegetali / funzionali / decorativi	Si		
Posti auto (stimato)	49		
Fruizione	Pubblica		
Stato di manutenzione	Buono		
Foto			
			

Categoria	Mobilità	Servizio	Parcheeggio a raso
Identificativo	101	Denominazione Servizio	Parcheeggio a raso
Localizzazione	Largo J.F. Kennedy		
Zona di Prg approvato	Zona SR per attrezzature a servizio degli insediamenti residenziali		
Stato di attuazione	Attuato		
Estratto aerofotogrammetrico		Stralcio ortofoto	
			
SF	1.705,4 mq		
Tipologia parcheggio	A pettine		
Pavimentazione	Asfalto		
Spazio strutturato con arredi vegetali / funzionali / decorativi	No		
Posti auto (stimato)	57		
Fruizione	Pubblica		
Stato di manutenzione	Buono		
Foto			
			

Categoria	Mobilità	Servizio	Parcheeggio a raso
Identificativo	102	Denominazione Servizio	Parcheeggio a raso
Localizzazione	Via Braille		
Zona di Prg approvato	Zona SR per attrezzature a servizio degli insediamenti residenziali, SP per attrezzature a servizio degli insediamenti produttivi		
Stato di attuazione	Attuato		



SF	3.762,68 mq
Tipologia parcheggio	A pettine
Pavimentazione	Asfalto
Spazio strutturato con arredi vegetali / funzionali / decorativi	Si
Posti auto (stimato)	126
Fruizione	Pubblica
Stato di manutenzione	Buono



Categoria	Mobilità	Servizio	Parcheeggio a raso
Identificativo	103	Denominazione Servizio	Parcheeggio a raso
Localizzazione	Via Giacomo Leopardi, viale della Repubblica		
Zona di Prg approvato	Zona SR per attrezzature a servizio degli insediamenti residenziali		
Stato di attuazione	Attuato		

Estratto aerofotogrammetrico	Stralcio ortofoto
-------------------------------------	--------------------------



SF	1.444,13 mq
Tipologia parcheggio	A pettine/a spina di pesce
Pavimentazione	Asfalto
Spazio strutturato con arredi vegetali / funzionali / decorativi	No
Posti auto (stimato)	58
Fruizione	Pubblica
Stato di manutenzione	Sufficiente

Foto



Categoria	Mobilità	Servizio	Parcheeggio a raso
Identificativo	104	Denominazione Servizio	Parcheeggio a raso
Localizzazione	Via Segantini		
Zona di Prg approvato	Zona SP per attrezzature a servizio degli insediamenti produttivi		
Stato di attuazione	Attuato		

Estratto aerofotogrammetrico	Stralcio ortofoto
	

SF	1.686,43 mq
Tipologia parcheggio	A pettine
Pavimentazione	Asfalto
Spazio strutturato con arredi vegetali / funzionali / decorativi	Si
Posti auto (stimato)	66
Fruizione	Pubblica
Stato di manutenzione	Buono





Foto	
	

Categoria	Mobilità	Servizio	Parcheeggio a raso
Identificativo	105	Denominazione Servizio	Parcheeggio a raso
Localizzazione	Viale martiri della Libertà		
Zona di Prg approvato	Viabilità		
Stato di attuazione	Attuato		

Estratto aerofotogrammetrico	Stralcio ortofoto
	

SF	770,76 mq
Tipologia parcheggio	A pettine
Pavimentazione	Asfalto
Spazio strutturato con arredi vegetali / funzionali / decorativi	Si
Posti auto (stimato)	20
Fruizione	Pubblica
Stato di manutenzione	Buono

Foto	
	

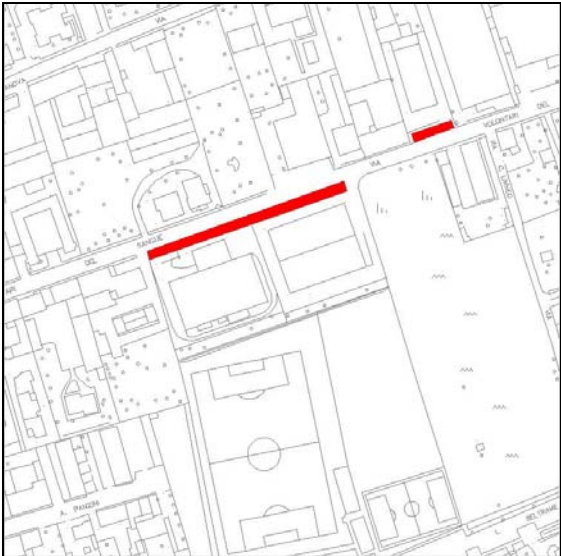


Categoria	Mobilità	Servizio	Parcheeggio a raso
Identificativo	106	Denominazione Servizio	Parcheeggio a raso
Localizzazione	Viale martiri della Libertà		
Zona di Prg approvato	Viabilità		
Stato di attuazione	Attuato		
Estratto aerofotogrammetrico		Stralcio ortofoto	
			
SF	685,90 mq		
Tipologia parcheggio	A pettine		
Pavimentazione	Asfalto		
Spazio strutturato con arredi vegetali / funzionali / decorativi	No		
Posti auto (stimato)	35		
Fruizione	Pubblica		
Stato di manutenzione	Buono		
Foto			
			

Categoria	Mobilità	Servizio	Parcheggio a raso
Identificativo	107	Denominazione Servizio	Parcheggio a raso
Localizzazione	Viale Martiri della Libertà		
Zona di Prg approvato	Zona B2 a prevalenza residenziale con vocazione commerciale e terziaria, zona SRd per attrezzature a servizio degli insediamenti residenziali, viabilità		
Stato di attuazione	Attuato		

Estratto aerofotogrammetrico	Stralcio ortofoto
	





SF	1.046,04 mq
Tipologia parcheggio	A pettine/in linea
Pavimentazione	Asfalto/autobloccanti
Spazio strutturato con arredi vegetali / funzionali / decorativi	Si
Posti auto (stimato)	52
Fruizione	Pubblica
Stato di manutenzione	Buono

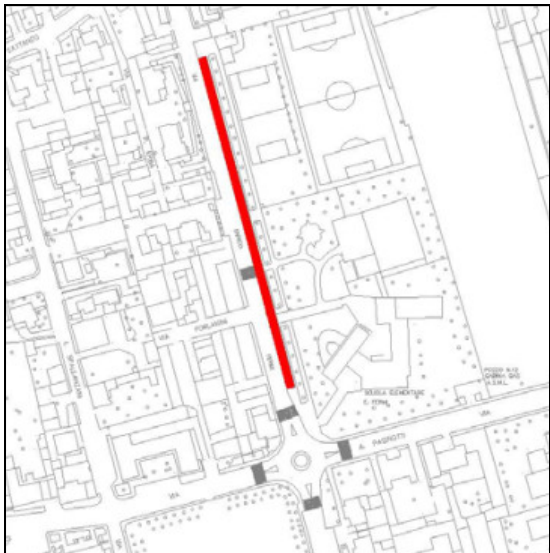



Foto	
	





Categoria	Mobilità	Servizio	Parcheeggio a raso
Identificativo	108	Denominazione Servizio	Parcheeggio a raso
Localizzazione	Via Volontari del Sangue		
Zona di Prg approvato	Viabilità		
Stato di attuazione	Attuato		
Estratto aerofotogrammetrico		Stralcio ortofoto	
			
SF	610,27 mq		
Tipologia parcheggio	A pettine		
Pavimentazione	Asfalto		
Spazio strutturato con arredi vegetali / funzionali / decorativi	No		
Posti auto (stimato)	35		
Fruizione	Pubblica		
Stato di manutenzione	Buono		
Foto			
			

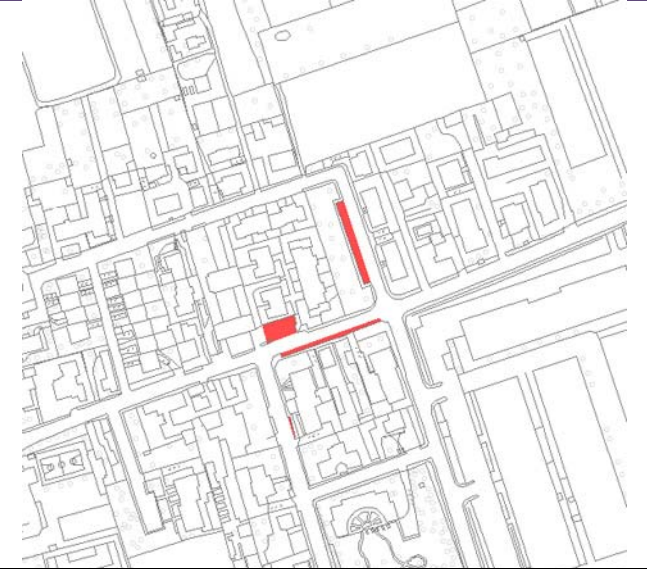



Categoria	Mobilità	Servizio	Parcheeggio a raso
Identificativo	109	Denominazione Servizio	Parcheeggio a raso
Localizzazione	Via Beltrame		
Zona di Prg approvato	Zona SRc/SRd per attrezzature a servizio degli insediamenti residenziali		
Stato di attuazione	Attuato		
Estratto aerofotogrammetrico		Stralcio ortofoto	
			
SF	658,55 mq		
Tipologia parcheggio	A pettine		
Pavimentazione	Asfalto		
Spazio strutturato con arredi vegetali / funzionali / decorativi	Si		
Posti auto (stimato)	52		
Fruizione	Pubblica		
Stato di manutenzione	Buono		
Foto			
			


Categoria	Mobilità	Servizio	Parcheeggio a raso
Identificativo	110	Denominazione Servizio	Parcheeggio a raso
Localizzazione	Via Carlo Cattaneo, Via Tommaso Edison		
Zona di Prg approvato	Zona SRd per attrezzature a servizio degli insediamenti residenziali, viabilità		
Stato di attuazione	Attuato		
Estratto aerofotogrammetrico		Stralcio ortofoto	
			
SF	448,52 mq		
Tipologia parcheggio	A pettine/in linea		
Pavimentazione	Asfalto		
Spazio strutturato con arredi vegetali / funzionali / decorativi	Si		
Posti auto (stimato)	22		
Fruizione	Pubblica		
Stato di manutenzione	Buono		
Foto			
			

Categoria	Mobilità	Servizio	Parcheggio a raso
Identificativo	111	Denominazione Servizio	Parcheggio a raso
Localizzazione	Via Carlo Cattaneo		
Zona di Prg approvato	Zona SRd per attrezzature a servizio degli insediamenti residenziali		
Stato di attuazione	Attuato		
Estratto aerofotogrammetrico	Stralcio ortofoto		
	 		
SF	574,97 mq		
Tipologia parcheggio	In linea/a pettine		
Pavimentazione	Asfalto		
Spazio strutturato con arredi vegetali / funzionali / decorativi	No		
Posti auto (stimato)	19		
Fruizione	Pubblica		
Stato di manutenzione	Buono		
Foto	 		

Categoria	Mobilità	Servizio	Parcheggio a raso
Identificativo	112	Denominazione Servizio	Parcheggio a raso
Localizzazione	Via Enrico Fermi		
Zona di Prg approvato	Zona SR per attrezzature a servizio degli insediamenti residenziali		
Stato di attuazione	Attuato		
Estratto aerofotogrammetrico		Stralcio ortofoto	
			
SF	979,83 mq		
Tipologia parcheggio	A pettine		
Pavimentazione	Asfalto		
Spazio strutturato con arredi vegetali / funzionali / decorativi	Si		
Posti auto (stimato)	60		
Fruizione	Pubblica		
Stato di manutenzione	Buono		
Foto			
			

Categoria	Mobilità	Servizio	Parcheeggio a raso
Identificativo	113	Denominazione Servizio	Parcheeggio a raso
Localizzazione	Via Don V. Monolo, Via Carlo Cattaneo		
Zona di Prg approvato	Viabilità		
Stato di attuazione	Attuato		
Estratto aerofotogrammetrico		Stralcio ortofoto	
			
SF	227,99 mq		
Tipologia parcheggio	A pettine/in linea		
Pavimentazione	Asfalto		
Spazio strutturato con arredi vegetali / funzionali / decorativi	No		
Posti auto (stimato)	13		
Fruizione	Pubblica		
Stato di manutenzione	Buono		
Foto			
			

Categoria	Mobilità	Servizio	Parcheggio a raso
Identificativo	114	Denominazione Servizio	Parcheggio a raso
Localizzazione	Via Falcone, Via Penati		
Zona di Prg approvato	Zona SRd per attrezzature a servizio degli insediamenti residenziali, viabilità		
Stato di attuazione	Attuato		
Estratto aerofotogrammetrico		Stralcio ortofoto	
			
SF	733,55 mq		
Tipologia parcheggio	A pettine/in linea		
Pavimentazione	Asfalto		
Spazio strutturato con arredi vegetali / funzionali / decorativi	Si		
Posti auto (stimato)	43		
Fruizione	Pubblica		
Stato di manutenzione	Buono		
Foto			
			

Categoria	Mobilità	Servizio	Parcheeggio a raso
Identificativo	115	Denominazione Servizio	Parcheeggio a raso
Localizzazione	Via Penati, Via Pacinotti		
Zona di Prg approvato	Zona SRd per attrezzature a servizio degli insediamenti residenziali, viabilità		
Stato di attuazione	Attuato		
Estratto aerofotogrammetrico		Stralcio ortofoto	
			
SF	346,53 mq		
Tipologia parcheggio	A pettine/in linea		
Pavimentazione	Asfalto		
Spazio strutturato con arredi vegetali / funzionali / decorativi	No		
Posti auto (stimato)	75		
Fruizione	Pubblica		
Stato di manutenzione	Buono		
Foto			
			